

Акт об определении кадастровой стоимости

№ АОКС-75-2023/000001-ЗНП

19.01.2023

КГБУ «ЗабГеоИнформЦентр»

I. Количество объектов недвижимости, указанных в настоящем акте				
1.1	Количество объектов недвижимости, указанных в настоящем акте, кадастровая стоимость которых определена бюджетным учреждением			38
1.2	Количество объектов недвижимости, указанных в настоящем акте, изменение сведений Единого государственного реестра недвижимости о которых не влечет за собой изменение их кадастровой стоимости			32
II. Перечень объектов недвижимости, кадастровая стоимость которых определена				
№ п/п	Кадастровый номер	Кадастровая стоимость, определенная бюджетным учреждением, руб.	Дата поступления сведений для определения кадастровой стоимости	Дата возникновения основания для определения кадастровой стоимости
1	75:03:290161:782	142 360,56	09.01.2023	29.12.2022
2	75:03:290237:273	92 652,07	09.01.2023	29.12.2022
3	75:04:110304:154	42 619,50	09.01.2023	29.12.2022
4	75:04:160103:263	110 050,00	09.01.2023	29.12.2022
5	75:05:240101:763	2,64	09.01.2023	29.12.2022
6	75:06:080506:185	115 392,00	09.01.2023	29.12.2022
7	75:07:050311:161	637 944,00	09.01.2023	29.12.2022
8	75:08:040107:229	16 202,48	09.01.2023	29.12.2022
9	75:08:100111:272	4 026 386,68	09.01.2023	29.12.2022
10	75:08:100141:38	157 415,76	09.01.2023	29.12.2022
11	75:08:100163:294	52 827,68	09.01.2023	29.12.2022
12	75:08:100176:3	3 655 023,25	09.01.2023	28.12.2022
13	75:08:260101:252	240 923,52	09.01.2023	29.12.2022
14	75:10:220103:52	181 300,00	09.01.2023	29.12.2022
15	75:10:420101:47	100 343,76	09.01.2023	29.12.2022
16	75:12:200105:268	343 483,14	09.01.2023	29.12.2022
17	75:14:240121:181	1 234 522,88	09.01.2023	29.12.2022
18	75:16:310526:16	166 106,85	09.01.2023	29.12.2022
19	75:17:150102:332	141 999,92	09.01.2023	29.12.2022
20	75:18:050103:474	147,20	09.01.2023	29.12.2022
21	75:20:120503:435	379 580,90	09.01.2023	29.12.2022

Продолжение Приложения №1

22	75:20:120503:436	485867,43	09.01.2023	29.12.2022
23	75:20:200102:541	112894,32	09.01.2023	29.12.2022
24	75:21:080109:167	118325,60	09.01.2023	29.12.2022
25	75:21:230241:173	319965,00	09.01.2023	29.12.2022
26	75:22:270101:2396	2071661,40	09.01.2023	29.12.2022
27	75:22:500148:177	253220,40	09.01.2023	29.12.2022
28	75:22:640101:5229	279200,00	09.01.2023	29.12.2022
29	75:22:640101:5230	279200,00	09.01.2023	29.12.2022
30	75:22:640101:5231	154385,00	09.01.2023	29.12.2022
31	75:28:070301:319	238044,38	09.01.2023	29.12.2022
32	75:32:010670:26	13654534,02	09.01.2023	29.12.2022
33	75:32:020106:3	36476420,40	09.01.2023	29.12.2022
34	80:01:060101:3620	147726,00	09.01.2023	29.12.2022
35	80:02:040401:1976	69512,00	09.01.2023	29.12.2022
36	80:02:040401:1979	86130,00	09.01.2023	29.12.2022
37	80:02:040401:1982	204000,00	09.01.2023	29.12.2022
38	80:02:040401:1985	87457,28	09.01.2023	29.12.2022


III. Перечень объектов недвижимости, изменение сведений в Едином государственном реестре недвижимости о которых не влечет за собой изменение их кадастровой стоимости

№ п/п	Кадастровый номер	Дата поступления сведений для определения кадастровой стоимости	Дата возникновения основания для определения кадастровой стоимости
1	75:04:160324:8	09.01.2023	29.12.2022
2	75:06:080346:186	09.01.2023	29.12.2022
3	75:06:080506:184	09.01.2023	29.12.2022
4	75:08:100110:120	09.01.2023	29.12.2022
5	75:08:100303:40	09.01.2023	29.12.2022
6	75:08:250101:55	09.01.2023	28.12.2022
7	75:10:050126:61	09.01.2023	29.12.2022
8	75:10:460101:1	09.01.2023	29.12.2022
9	75:11:180101:624	09.01.2023	29.12.2022
10	75:14:260136:27	09.01.2023	29.12.2022
11	75:16:110102:65	09.01.2023	29.12.2022
12	75:18:050103:472	09.01.2023	29.12.2022
13	75:18:330117:86	09.01.2023	29.12.2022
14	75:22:160102:133	09.01.2023	29.12.2022
15	75:22:260101:962	09.01.2023	29.12.2022
16	75:22:700101:323	09.01.2023	29.12.2022
17	75:23:170109:719	09.01.2023	29.12.2022
18	75:27:080101:1164	09.01.2023	29.12.2022
19	75:27:080101:1343	09.01.2023	29.12.2022
20	75:28:070527:57	09.01.2023	29.12.2022
21	75:28:340101:165	09.01.2023	29.12.2022
22	75:32:010316:27	09.01.2023	29.12.2022
23	75:32:020106:11	09.01.2023	29.12.2022
24	75:32:030158:76	09.01.2023	28.12.2022

Продолжение Приложения №1

25	75:32:030818:2	09.01.2023	28.12.2022
26	75:32:040512:5618	09.01.2023	29.12.2022
27	75:32:040512:5619	09.01.2023	29.12.2022
28	80:01:180101:692	09.01.2023	29.12.2022
29	80:01:180151:14	09.01.2023	29.12.2022
30	80:01:180155:69	09.01.2023	29.12.2022
31	80:02:010104:792	09.01.2023	29.12.2022
32	80:02:020101:573	09.01.2023	29.12.2022

Руководитель



(подпись)

Б. Д. Жамбалов


Заместитель руководителя по
государственной кадастровой
оценке



(подпись)

Л. Ю. Букина


Начальник отдела государственной
кадастровой оценки



(подпись)

А. А. Тимофеева

Главный оценщик



(подпись)

С. И. Бычков