

## Акт об определении кадастровой стоимости

№ АОКС-75-2022/000101-ОКС

23.05.2022

КГБУ «ЗабГеоИнформЦентр»

I. Количество объектов недвижимости, указанных в настоящем акте				
1.1	Количество объектов недвижимости, указанных в настоящем акте, кадастровая стоимость которых определена бюджетным учреждением			60
1.2	Количество объектов недвижимости, указанных в настоящем акте, изменение сведений Единого государственного реестра недвижимости о которых не влечет за собой изменение их кадастровой стоимости			44
II. Перечень объектов недвижимости, кадастровая стоимость которых определена				
№ п/п	Кадастровый номер	Кадастровая стоимость, определенная бюджетным учреждением, руб.	Дата поступления сведений для определения кадастровой стоимости	Дата возникновения основания для определения кадастровой стоимости
1	75:28:070402:131	62 147,84	19.05.2022	18.05.2022
2	75:28:070402:132	62 147,84	19.05.2022	18.05.2022
3	75:28:070402:133	62 147,84	19.05.2022	18.05.2022
4	75:28:070402:134	62 147,84	19.05.2022	18.05.2022
5	75:28:070402:135	62 147,84	19.05.2022	18.05.2022
6	75:20:460101:138	28 666 164,33	19.05.2022	18.05.2022
7	75:04:160205:558	120 672,40	19.05.2022	18.05.2022
8	75:17:140102:538	128 811,20	19.05.2022	18.05.2022
9	75:14:240141:254	2 188 224,49	19.05.2022	18.05.2022
10	75:20:500401:145	1 311 984,70	19.05.2022	18.05.2022
11	75:32:010223:898	8 315 069,33	19.05.2022	18.05.2022
12	75:22:274501:984	86 786,99	19.05.2022	18.05.2022
13	75:04:160347:712	1 216 532,26	19.05.2022	18.05.2022
14	75:05:130103:289	191 037,50	19.05.2022	18.05.2022
15	75:06:080120:361	255 346,62	19.05.2022	18.05.2022
16	75:08:080103:169	632 499,11	19.05.2022	18.05.2022
17	75:10:280101:305	175 635,60	19.05.2022	18.05.2022
18	75:14:240205:187	236 159,20	19.05.2022	18.05.2022
19	75:14:280110:275	266 611,17	19.05.2022	18.05.2022
20	75:17:190101:818	473 770,00	19.05.2022	18.05.2022
21	75:22:000000:2572	589 144,08	19.05.2022	18.05.2022

**Продолжение Приложения №1**

22	75:22:080101:1131	375493,49	19.05.2022	18.05.2022
23	75:22:170101:750	4287126,21	19.05.2022	18.05.2022
24	75:22:660122:6923	991158,55	19.05.2022	18.05.2022
25	75:32:000000:4188	1691006,02	19.05.2022	18.05.2022
26	75:32:010224:520	2717761,92	19.05.2022	18.05.2022
27	75:32:010224:521	2183433,66	19.05.2022	18.05.2022
28	75:32:030102:254	868270,55	19.05.2022	18.05.2022
29	75:32:030128:399	1586932,09	19.05.2022	18.05.2022
30	75:32:040227:170	1861104,74	19.05.2022	18.05.2022
31	75:19:140103:309	832198,21	19.05.2022	18.05.2022
32	75:22:260106:476	866860,26	19.05.2022	18.05.2022
33	75:28:270101:174	427944,40	19.05.2022	18.05.2022
34	75:19:140103:310	322353,46	19.05.2022	18.05.2022
35	75:28:270101:175	141312,70	19.05.2022	18.05.2022
36	75:28:270101:176	131843,30	19.05.2022	18.05.2022
37	75:32:040906:384	400995,86	19.05.2022	18.05.2022
38	75:32:040906:385	513694,05	19.05.2022	18.05.2022
39	75:20:121307:374	378332,14	19.05.2022	18.05.2022
40	75:23:250105:155	302386,32	19.05.2022	18.05.2022
41	75:06:130101:257	62812,38	19.05.2022	18.05.2022
42	75:14:000000:1795	3839875,91	19.05.2022	18.05.2022
43	75:20:121101:145	1707482,01	19.05.2022	18.05.2022
44	75:22:000000:2571	42804807,63	19.05.2022	18.05.2022
45	75:22:320102:493	2708419,74	19.05.2022	18.05.2022
46	75:19:140103:69	324233,07	19.05.2022	18.05.2022
47	75:24:340106:63	364735,77	19.05.2022	18.05.2022
48	75:09:300439:213	1162190,53	19.05.2022	18.05.2022
49	75:32:021108:208	2104807,65	19.05.2022	18.05.2022
50	75:32:030621:319	2589304,14	19.05.2022	18.05.2022
51	75:32:030713:762	3968359,93	19.05.2022	18.05.2022
52	75:09:020102:420	880118,76	19.05.2022	18.05.2022
53	75:04:070102:231	947021,75	19.05.2022	18.05.2022
54	75:04:070102:232	559272,94	19.05.2022	18.05.2022
55	75:04:070102:233	292946,98	19.05.2022	18.05.2022
56	75:04:070102:234	902541,54	19.05.2022	18.05.2022
57	75:04:070102:235	367262,04	19.05.2022	18.05.2022
58	75:04:070102:236	419719,71	19.05.2022	18.05.2022
59	75:04:070102:237	401552,26	19.05.2022	18.05.2022
60	75:04:070102:238	948872,84	19.05.2022	18.05.2022


**III. Перечень объектов недвижимости, изменение сведений в Едином государственном реестре недвижимости о которых не влечет за собой изменение их кадастровой стоимости**

№ п/п	Кадастровый номер	Дата поступления сведений для определения кадастровой стоимости	Дата возникновения основания для определения кадастровой стоимости
1	75:01:050101:129	19.05.2022	18.05.2022
2	75:03:020101:383	19.05.2022	18.05.2022
3	75:12:200101:81	19.05.2022	18.05.2022
4	75:21:230546:109	19.05.2022	18.05.2022
5	75:22:000000:1122	19.05.2022	18.05.2022

Продолжение Приложения №1

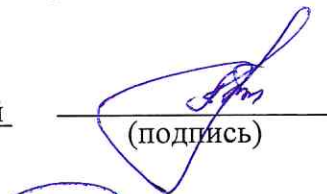
6	75:22:160101:757	19.05.2022	18.05.2022
7	75:22:310101:74	19.05.2022	18.05.2022
8	75:22:650304:466	19.05.2022	18.05.2022
9	75:22:800602:178	19.05.2022	18.05.2022
10	75:24:240230:450	19.05.2022	18.05.2022
11	75:27:160101:222	19.05.2022	18.05.2022
12	75:08:370101:1171	19.05.2022	18.05.2022
13	75:14:240130:76	19.05.2022	18.05.2022
14	75:16:310439:80	19.05.2022	18.05.2022
15	75:18:160102:211	19.05.2022	18.05.2022
16	75:18:170122:824	19.05.2022	18.05.2022
17	75:19:170110:97	19.05.2022	18.05.2022
18	75:22:130101:246	19.05.2022	18.05.2022
19	75:22:260106:299	19.05.2022	18.05.2022
20	75:22:260106:318	19.05.2022	18.05.2022
21	75:22:500140:152	19.05.2022	18.05.2022
22	75:23:170113:214	19.05.2022	18.05.2022
23	75:24:340416:289	19.05.2022	18.05.2022
24	75:32:010326:682	19.05.2022	18.05.2022
25	75:32:010405:139	19.05.2022	18.05.2022
26	75:32:010632:383	19.05.2022	18.05.2022
27	75:32:020119:290	19.05.2022	18.05.2022
28	75:32:020129:38	19.05.2022	18.05.2022
29	75:32:020159:423	19.05.2022	18.05.2022
30	75:32:020313:162	19.05.2022	18.05.2022
31	75:32:020506:875	19.05.2022	18.05.2022
32	75:32:030641:657	19.05.2022	18.05.2022
33	75:32:030650:1642	19.05.2022	18.05.2022
34	75:32:030650:417	19.05.2022	18.05.2022
35	75:32:030652:364	19.05.2022	18.05.2022
36	75:32:030712:198	19.05.2022	18.05.2022
37	75:32:030763:81	19.05.2022	18.05.2022
38	75:32:030831:256	19.05.2022	18.05.2022
39	75:32:040507:667	19.05.2022	18.05.2022
40	75:32:040511:394	19.05.2022	18.05.2022
41	75:32:040903:916	19.05.2022	18.05.2022
42	75:32:040914:36	19.05.2022	18.05.2022
43	75:05:390301:365	19.05.2022	18.05.2022
44	75:32:010101:597	19.05.2022	18.05.2022

Руководитель

  
(подпись)

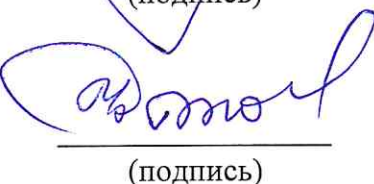
Б.Д. Жамбалов

Заместитель руководителя по  
государственной кадастровой  
оценке

  
(подпись)

Л.Ю. Букина

Начальник отдела государственной  
кадастровой оценки

  
(подпись)

А.А. Тимофеева

Главный оценщик

  
(подпись)

С.И. Бычков