

Акт об определении кадастровой стоимости

№ АОКС-75-2022/000112-ЗНП

07.06.2022

КГБУ «ЗабГеоИнформЦентр»

I. Количество объектов недвижимости, указанных в настоящем акте				
1.1	Количество объектов недвижимости, указанных в настоящем акте, кадастровая стоимость которых определена бюджетным учреждением			55
1.2	Количество объектов недвижимости, указанных в настоящем акте, изменение сведений Единого государственного реестра недвижимости о которых не влечет за собой изменение их кадастровой стоимости			49
II. Перечень объектов недвижимости, кадастровая стоимость которых определена				
№ п/п	Кадастровый номер	Кадастровая стоимость, определенная бюджетным учреждением, руб.	Дата поступления сведений для определения кадастровой стоимости	Дата возникновения основания для определения кадастровой стоимости
1	80:01:180109:320	34 734,00	03.06.2022	02.06.2022
2	75:12:200138:1011	202 227,04	03.06.2022	02.06.2022
3	80:01:080102:950	27 816,60	03.06.2022	02.06.2022
4	75:14:260114:154	12 655 614,86	03.06.2022	02.06.2022
5	75:32:040507:2036	50 919 631,02	03.06.2022	02.06.2022
6	75:19:170163:55	142 354,24	03.06.2022	02.06.2022
7	75:19:170149:8	149 505,48	03.06.2022	02.06.2022
8	75:19:170166:65	138 352,00	03.06.2022	02.06.2022
9	75:21:260101:100	66 988,60	03.06.2022	02.06.2022
10	75:10:050133:264	200 785,20	03.06.2022	02.06.2022
11	75:19:250107:4	3 969,80	03.06.2022	02.06.2022
12	75:19:250109:469	12 723,60	03.06.2022	02.06.2022
13	75:19:250110:455	11 854,20	03.06.2022	02.06.2022
14	75:20:090102:237	1 035,00	03.06.2022	02.06.2022
15	75:22:710103:248	7 498,00	03.06.2022	02.06.2022
16	75:22:060102:464	260 308,56	03.06.2022	02.06.2022
17	75:22:150101:332	3 789 403,20	03.06.2022	02.06.2022
18	75:22:250101:347	17 672,00	03.06.2022	02.06.2022
19	75:08:100120:167	446 068,22	03.06.2022	02.06.2022
20	75:22:000000:2048	1 826 766,15	03.06.2022	02.06.2022
21	75:22:000000:2512	1 114 454,55	03.06.2022	02.06.2022

Продолжение Приложения №1

22	75:22:230102:125	4078109,70	03.06.2022	02.06.2022
23	75:22:350114:313	562838,76	03.06.2022	02.06.2022
24	75:22:350117:219	275748,84	03.06.2022	02.06.2022
25	75:22:350118:157	926821,72	03.06.2022	02.06.2022
26	75:22:350118:158	361797,48	03.06.2022	02.06.2022
27	75:22:350124:300	1718574,12	03.06.2022	02.06.2022
28	75:22:350124:317	872078,70	03.06.2022	02.06.2022
29	75:22:350124:323	1470692,88	03.06.2022	02.06.2022
30	75:22:440101:215	183360,00	03.06.2022	02.06.2022
31	75:22:640101:4857	440572,83	03.06.2022	02.06.2022
32	75:22:721101:898	930865,75	03.06.2022	02.06.2022
33	75:22:721101:900	6533665,60	03.06.2022	02.06.2022
34	75:22:721101:917	936193,60	03.06.2022	02.06.2022
35	75:04:150103:19	3081065,28	03.06.2022	02.06.2022
36	75:09:301401:79	15395135,57	03.06.2022	02.06.2022
37	75:09:301801:38	6484385,05	03.06.2022	02.06.2022
38	75:32:030109:499	93784,77	03.06.2022	02.06.2022
39	75:08:100127:213	56471,04	03.06.2022	02.06.2022
40	75:22:520104:353	28473,54	03.06.2022	02.06.2022
41	75:22:660120:557	20427,20	03.06.2022	02.06.2022
42	75:22:660120:558	6772,80	03.06.2022	02.06.2022
43	75:22:721101:928	26645351,02	03.06.2022	02.06.2022
44	75:32:040332:393	631880,72	03.06.2022	02.06.2022
45	75:22:350102:8	385440,00	03.06.2022	02.06.2022
46	80:02:010121:683	143172,30	03.06.2022	02.06.2022
47	75:32:021103:756	1067128,47	03.06.2022	02.06.2022
48	75:32:021103:757	1671946,64	03.06.2022	02.06.2022
49	75:21:230552:7	276507,63	03.06.2022	02.06.2022
50	75:22:660122:332	371661,30	03.06.2022	02.06.2022
51	75:22:660122:4410	146358,00	03.06.2022	02.06.2022
52	75:24:240222:2	310040,09	03.06.2022	02.06.2022
53	75:32:030161:3	373058,38	03.06.2022	02.06.2022
54	75:32:030202:122	594877,00	03.06.2022	02.06.2022
55	80:01:180109:37	1046732,05	03.06.2022	02.06.2022


III. Перечень объектов недвижимости, изменение сведений в Едином государственном реестре недвижимости о которых не влечет за собой изменение их кадастровой стоимости

№ п/п	Кадастровый номер	Дата поступления сведений для определения кадастровой стоимости	Дата возникновения основания для определения кадастровой стоимости
1	75:04:110323:105	03.06.2022	02.06.2022
2	75:10:050144:106	03.06.2022	02.06.2022
3	75:12:100101:567	03.06.2022	02.06.2022
4	75:12:100102:490	03.06.2022	02.06.2022
5	75:12:200119:50	03.06.2022	02.06.2022
6	75:18:330109:328	03.06.2022	02.06.2022
7	75:18:330109:329	03.06.2022	02.06.2022
8	75:20:280101:231	03.06.2022	02.06.2022
9	75:21:020201:2	03.06.2022	02.06.2022
10	75:21:020307:12	03.06.2022	02.06.2022
11	75:21:020307:34	03.06.2022	02.06.2022

Продолжение Приложения №1


12	75:21:150102:86	03.06.2022	02.06.2022
13	75:22:050101:15	03.06.2022	02.06.2022
14	75:22:140101:361	03.06.2022	02.06.2022
15	75:22:270802:161	03.06.2022	02.06.2022
16	75:22:280102:22	03.06.2022	02.06.2022
17	75:22:520106:133	03.06.2022	02.06.2022
18	75:22:660122:286	03.06.2022	02.06.2022
19	75:22:660122:287	03.06.2022	02.06.2022
20	75:24:220101:59	03.06.2022	02.06.2022
21	75:24:240236:72	03.06.2022	02.06.2022
22	75:24:270108:47	03.06.2022	02.06.2022
23	75:24:340118:22	03.06.2022	02.06.2022
24	75:25:100111:65	03.06.2022	02.06.2022
25	75:28:000000:12	03.06.2022	02.06.2022
26	75:28:000000:22	03.06.2022	02.06.2022
27	75:28:000000:51	03.06.2022	02.06.2022
28	75:28:000000:623	03.06.2022	02.06.2022
29	75:28:000000:674	03.06.2022	02.06.2022
30	75:28:000000:677	03.06.2022	02.06.2022
31	75:28:000000:893	03.06.2022	02.06.2022
32	75:28:070218:334	03.06.2022	02.06.2022
33	75:28:070228:1	03.06.2022	02.06.2022
34	75:28:070228:16	03.06.2022	02.06.2022
35	75:28:070229:10	03.06.2022	02.06.2022
36	75:28:070229:9	03.06.2022	02.06.2022
37	75:28:070417:5	03.06.2022	02.06.2022
38	75:32:020107:32	03.06.2022	02.06.2022
39	75:32:020713:24	03.06.2022	02.06.2022
40	75:32:030118:13	03.06.2022	02.06.2022
41	75:32:030134:58	03.06.2022	02.06.2022
42	75:32:030519:337	03.06.2022	02.06.2022
43	75:32:040702:30	03.06.2022	02.06.2022
44	80:01:060101:3395	03.06.2022	02.06.2022
45	80:01:180117:21	03.06.2022	02.06.2022
46	80:01:180132:176	03.06.2022	02.06.2022
47	80:01:180143:1192	03.06.2022	02.06.2022
48	80:03:010139:120	03.06.2022	02.06.2022
49	80:03:110101:638	03.06.2022	02.06.2022

Руководитель


(подпись)

Б. Д. Жамбалов

Заместитель руководителя по
государственной кадастровой
оценке


(подпись)


Л. Ю. Букина

Начальник отдела государственной
кадастровой оценки


(подпись)

А. А. Тимофеева

Главный оценщик


(подпись)

С. И. Бычков