

## Акт об определении кадастровой стоимости

№ АОКС-75-2023/000112-ОКС

29.05.2023

КГБУ «ЗабГеоИнформЦентр»

I. Количество объектов недвижимости, указанных в настоящем акте				
1.1	Количество объектов недвижимости, указанных в настоящем акте, кадастровая стоимость которых определена бюджетным учреждением			29
1.2	Количество объектов недвижимости, указанных в настоящем акте, изменение сведений Единого государственного реестра недвижимости о которых не влечет за собой изменение их кадастровой стоимости			52
II. Перечень объектов недвижимости, кадастровая стоимость которых определена				
№ п/п	Кадастровый номер	Кадастровая стоимость, определенная бюджетным учреждением, руб.	Дата поступления сведений для определения кадастровой стоимости	Дата возникновения основания для определения кадастровой стоимости
1	75:22:500101:161	670 735,39	17.05.2023	15.05.2023
2	75:32:020131:851	57 612,88	17.05.2023	15.05.2023
3	80:02:120101:173	597 698,00	17.05.2023	15.05.2023
4	80:02:120101:174	597 698,00	17.05.2023	15.05.2023
5	80:02:120101:175	547 930,00	17.05.2023	15.05.2023
6	75:22:271701:894	448 504,20	17.05.2023	15.05.2023
7	75:04:160338:730	358 971,12	17.05.2023	15.05.2023
8	75:12:050104:118	238 931,34	17.05.2023	15.05.2023
9	75:22:510101:527	398 313,04	17.05.2023	15.05.2023
10	75:22:660305:524	1 007 345,46	17.05.2023	15.05.2023
11	75:22:660305:525	1 312 066,05	17.05.2023	15.05.2023
12	75:22:710102:2720	1 746 402,57	17.05.2023	15.05.2023
13	75:22:730801:2984	896 199,58	17.05.2023	15.05.2023
14	75:24:240222:239	1 140 988,57	17.05.2023	15.05.2023
15	75:24:240242:233	440 859,07	17.05.2023	15.05.2023
16	75:32:010201:585	801 538,27	17.05.2023	15.05.2023
17	75:32:010360:411	1 072 287,75	17.05.2023	15.05.2023
18	75:32:040511:5466	1 390 320,48	17.05.2023	15.05.2023
19	75:32:040511:5467	4 101 388,26	17.05.2023	15.05.2023
20	75:20:200108:280	439 487,12	17.05.2023	15.05.2023
21	75:18:170120:303	612 567,72	17.05.2023	15.05.2023

**Продолжение Приложения №1**

22	75:32:040905:450	1904691,08	17.05.2023	15.05.2023
23	75:24:270112:137	350930,77	17.05.2023	15.05.2023
24	75:32:021206:47	998335,03	17.05.2023	15.05.2023
25	75:32:010676:431	1744804,27	17.05.2023	15.05.2023
26	75:32:020137:241	1355427,42	17.05.2023	15.05.2023
27	75:32:030608:2343	1821543,91	17.05.2023	15.05.2023
28	75:28:130121:450	1470045,78	17.05.2023	15.05.2023
29	75:28:130121:451	912663,99	17.05.2023	15.05.2023


**III. Перечень объектов недвижимости, изменение сведений в Едином государственном реестре недвижимости о которых не влечет за собой изменение их кадастровой стоимости**

№ п/п	Кадастровый номер	Дата поступления сведений для определения кадастровой стоимости	Дата возникновения основания для определения кадастровой стоимости
1	75:32:030161:311	17.05.2023	15.05.2023
2	80:01:180101:506	17.05.2023	15.05.2023
3	75:01:050104:252	17.05.2023	15.05.2023
4	75:01:080106:124	17.05.2023	15.05.2023
5	75:17:060102:250	17.05.2023	15.05.2023
6	75:19:170143:121	17.05.2023	15.05.2023
7	75:22:500137:80	17.05.2023	15.05.2023
8	75:22:710102:1891	17.05.2023	15.05.2023
9	75:22:710102:2672	17.05.2023	15.05.2023
10	75:24:240250:130	17.05.2023	15.05.2023
11	75:32:040343:463	17.05.2023	15.05.2023
12	75:32:040343:467	17.05.2023	15.05.2023
13	75:32:040343:468	17.05.2023	15.05.2023
14	75:32:040343:469	17.05.2023	15.05.2023
15	75:32:040343:470	17.05.2023	15.05.2023
16	75:32:040513:501	17.05.2023	15.05.2023
17	75:32:040513:503	17.05.2023	15.05.2023
18	75:32:040513:509	17.05.2023	15.05.2023
19	75:32:040513:512	17.05.2023	15.05.2023
20	75:32:040513:521	17.05.2023	15.05.2023
21	75:32:040513:531	17.05.2023	15.05.2023
22	75:32:040513:540	17.05.2023	15.05.2023
23	75:32:040513:543	17.05.2023	15.05.2023
24	75:32:040513:550	17.05.2023	15.05.2023
25	75:32:040513:558	17.05.2023	15.05.2023
26	75:32:040513:561	17.05.2023	15.05.2023
27	75:32:040513:564	17.05.2023	15.05.2023
28	75:32:040513:569	17.05.2023	15.05.2023
29	75:32:040513:579	17.05.2023	15.05.2023
30	75:32:040513:585	17.05.2023	15.05.2023
31	75:32:040513:589	17.05.2023	15.05.2023
32	75:32:040513:590	17.05.2023	15.05.2023
33	75:32:040513:703	17.05.2023	15.05.2023

**Продолжение Приложения №1**


34	75:32:040513:704	17.05.2023	15.05.2023
35	75:32:040513:707	17.05.2023	15.05.2023
36	75:32:040513:709	17.05.2023	15.05.2023
37	80:01:180105:268	17.05.2023	15.05.2023
38	80:01:180113:256	17.05.2023	15.05.2023
39	80:01:180114:249	17.05.2023	15.05.2023
40	80:03:010134:216	17.05.2023	15.05.2023
41	80:03:010134:224	17.05.2023	15.05.2023
42	80:03:010134:234	17.05.2023	15.05.2023
43	80:03:010134:236	17.05.2023	15.05.2023
44	80:03:010134:241	17.05.2023	15.05.2023
45	80:03:010134:242	17.05.2023	15.05.2023
46	80:03:010134:245	17.05.2023	15.05.2023
47	80:03:010134:246	17.05.2023	15.05.2023
48	80:03:010134:247	17.05.2023	15.05.2023
49	80:03:010134:249	17.05.2023	15.05.2023
50	75:32:030715:136	17.05.2023	15.05.2023
51	75:32:030723:1758	17.05.2023	15.05.2023
52	75:32:040343:471	17.05.2023	15.05.2023

Руководитель

  
\_\_\_\_\_  
(подпись)


Б.Д. Жамбалов

Заместитель руководителя по  
государственной кадастровой  
оценке

  
\_\_\_\_\_  
(подпись)

Л.Ю. Букина

Начальник отдела государственной  
кадастровой оценки

  
\_\_\_\_\_  
(подпись)

А.А. Тимофеева

Главный оценщик

  
\_\_\_\_\_  
(подпись)

С.И. Бычков