

## Акт об определении кадастровой стоимости

№ АОКС-75-2023/000116-ОКС

01.06.2023


КГБУ «ЗаБГеоИнформЦентр»

I. Количество объектов недвижимости, указанных в настоящем акте				
1.1	Количество объектов недвижимости, указанных в настоящем акте, кадастровая стоимость которых определена бюджетным учреждением			12
1.2	Количество объектов недвижимости, указанных в настоящем акте, изменение сведений Единого государственного реестра недвижимости о которых не влечет за собой изменение их кадастровой стоимости			10
II. Перечень объектов недвижимости, кадастровая стоимость которых определена				
№ п/п	Кадастровый номер	Кадастровая стоимость, определенная бюджетным учреждением, руб.	Дата поступления сведений для определения кадастровой стоимости	Дата возникновения основания для определения кадастровой стоимости
1	75:32:040507:2512	1 495 322,68	22.05.2023	18.05.2023
2	75:32:030870:33	1 851 760,13	22.05.2023	18.05.2023
3	75:16:170102:52	389 878,79	22.05.2023	18.05.2023
4	75:19:360101:338	152 035,80	22.05.2023	18.05.2023
5	75:15:180101:479	471 831,60	22.05.2023	18.05.2023
6	75:32:010326:1026	358 076,48	22.05.2023	18.05.2023
7	75:22:660122:3436	1 012 602,50	22.05.2023	18.05.2023
8	75:22:160101:1321	1 378 108,76	22.05.2023	18.05.2023
9	75:22:160103:582	1 992 518,60	22.05.2023	18.05.2023
10	75:03:380101:366	205 741,62	22.05.2023	18.05.2023
11	75:22:530102:568	337 394,20	22.05.2023	18.05.2023
12	75:22:500101:164	708 676,37	22.05.2023	18.05.2023
III. Перечень объектов недвижимости, изменение сведений в Едином государственном реестре недвижимости о которых не влечет за собой изменение их кадастровой стоимости				
№ п/п	Кадастровый номер	Дата поступления сведений для определения кадастровой стоимости		Дата возникновения основания для определения кадастровой стоимости
1	75:09:030102:301	22.05.2023		18.05.2023
2	75:12:200116:28	22.05.2023		18.05.2023

Продолжение Приложения №1

3	75:14:240139:30	22.05.2023	18.05.2023
4	75:16:170102:45	22.05.2023	18.05.2023
5	75:16:310455:32	22.05.2023	18.05.2023
6	75:18:180822:25	22.05.2023	18.05.2023
7	75:32:030715:67	22.05.2023	18.05.2023
8	75:16:310455:37	22.05.2023	18.05.2023
9	75:21:230578:291	22.05.2023	18.05.2023
10	75:32:040508:762	22.05.2023	18.05.2023


Руководитель



(подпись)

Б.Д. Жамбалов

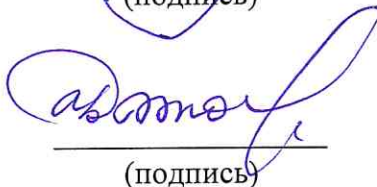
Заместитель руководителя по  
государственной кадастровой  
оценке



(подпись)

Л.Ю. Букина

Начальник отдела государственной  
кадастровой оценки



(подпись)

А.А. Тимофеева

Главный оценщик



(подпись)

С.И. Бычков