

Акт об определении кадастровой стоимости

№ АОКС-75-2023/000122-ОКС

08.06.2023

КГБУ «ЗабГеоИнформЦентр»

I. Количество объектов недвижимости, указанных в настоящем акте				
1.1	Количество объектов недвижимости, указанных в настоящем акте, кадастровая стоимость которых определена бюджетным учреждением			80
1.2	Количество объектов недвижимости, указанных в настоящем акте, изменение сведений Единого государственного реестра недвижимости о которых не влечет за собой изменение их кадастровой стоимости			113
II. Перечень объектов недвижимости, кадастровая стоимость которых определена				
№ п/п	Кадастровый номер	Кадастровая стоимость, определенная бюджетным учреждением, руб.	Дата поступления сведений для определения кадастровой стоимости	Дата возникновения основания для определения кадастровой стоимости
1	75:05:160104:884	781 869,40	29.05.2023	26.05.2023
2	75:08:100323:194	1 025 849,68	29.05.2023	26.05.2023
3	75:11:140101:292	298 660,15	29.05.2023	26.05.2023
4	75:15:090107:243	468 593,79	29.05.2023	26.05.2023
5	75:17:180112:379	750 807,60	29.05.2023	26.05.2023
6	75:18:150102:257	431 839,73	29.05.2023	26.05.2023
7	75:22:410102:376	364 398,43	29.05.2023	26.05.2023
8	75:22:660121:1646	1 247 243,51	29.05.2023	26.05.2023
9	75:22:660122:8008	1 515 609,94	29.05.2023	26.05.2023
10	75:22:660122:8011	1 627 869,82	29.05.2023	26.05.2023
11	75:22:660122:8012	1 360 397,35	29.05.2023	26.05.2023
12	75:32:030161:514	4 419 532,73	29.05.2023	26.05.2023
13	75:32:040743:173	1 751 313,12	29.05.2023	26.05.2023
14	75:34:010124:1	679 242,66	29.05.2023	26.05.2023
15	75:34:010155:1	523 786,70	29.05.2023	26.05.2023
16	75:35:110101:1	394 228,42	29.05.2023	26.05.2023
17	75:28:000000:1404	2 852 839,86	29.05.2023	26.05.2023
18	75:00:000000:63871	8 472 338,81	29.05.2023	26.05.2023
19	75:16:000000:1220	2 432 098,53	29.05.2023	26.05.2023
20	75:16:000000:1221	3 522 695,67	29.05.2023	26.05.2023
21	75:21:000000:927	1 683 075,48	29.05.2023	26.05.2023

Продолжение Приложения №1

22	75:21:000000:928	8700313,57	29.05.2023	26.05.2023
23	75:21:000000:930	1496823,9	29.05.2023	26.05.2023
24	75:28:000000:1406	2635317,23	29.05.2023	26.05.2023
25	75:28:000000:1407	7833772,83	29.05.2023	26.05.2023
26	75:28:000000:1408	1942419,78	29.05.2023	26.05.2023
27	75:28:000000:1410	3845200,58	29.05.2023	26.05.2023
28	75:19:150104:237	249342,4	29.05.2023	26.05.2023
29	75:20:260116:204	616580,25	29.05.2023	26.05.2023
30	75:21:230221:20	837476,76	29.05.2023	26.05.2023
31	75:32:021203:74	950605,5	29.05.2023	26.05.2023
32	75:32:030114:221	521976,4	29.05.2023	26.05.2023
33	75:32:040509:1165	1801764,78	29.05.2023	26.05.2023
34	75:03:290226:44	395712,24	29.05.2023	26.05.2023
35	75:04:110229:209	336237,19	29.05.2023	26.05.2023
36	75:04:110337:33	73294,79	29.05.2023	26.05.2023
37	75:04:160325:180	588154,64	29.05.2023	26.05.2023
38	75:05:160105:257	354993,04	29.05.2023	26.05.2023
39	75:06:080363:158	341310,99	29.05.2023	26.05.2023
40	75:06:080363:723	34098,24	29.05.2023	26.05.2023
41	75:22:500109:283	700655,47	29.05.2023	26.05.2023
42	75:08:100113:30	347100,39	29.05.2023	26.05.2023
43	75:08:100144:29	652789,59	29.05.2023	26.05.2023
44	75:09:300409:691	540241,55	29.05.2023	26.05.2023
45	75:12:200118:91	574016,22	29.05.2023	26.05.2023
46	75:12:200127:218	371472,32	29.05.2023	26.05.2023
47	75:12:200127:83	422567,03	29.05.2023	26.05.2023
48	75:18:170205:701	531547,96	29.05.2023	26.05.2023
49	75:27:080102:949	582094,67	29.05.2023	26.05.2023
50	80:02:010101:504	321011,94	29.05.2023	26.05.2023
51	80:02:010124:227	317024,22	29.05.2023	26.05.2023
52	75:18:170113:41	15382127,88	29.05.2023	26.05.2023
53	75:32:010623:261	141657,44	29.05.2023	26.05.2023
54	75:08:070115:665	490664,22	29.05.2023	26.05.2023
55	75:08:100139:338	352928,17	29.05.2023	26.05.2023
56	75:08:100139:339	480906,56	29.05.2023	26.05.2023
57	75:08:100139:340	415230,97	29.05.2023	26.05.2023
58	75:08:100139:341	334691,76	29.05.2023	26.05.2023
59	75:32:010101:9211	109388,3	29.05.2023	26.05.2023
60	75:04:160317:246	1412165,31	29.05.2023	26.05.2023
61	75:04:160328:190	519788,42	29.05.2023	26.05.2023
62	75:09:300409:384	1048538,46	29.05.2023	26.05.2023
63	75:09:300415:115	1294671,87	29.05.2023	26.05.2023
64	75:09:300418:197	824945,99	29.05.2023	26.05.2023
65	75:09:300418:859	1020567,82	29.05.2023	26.05.2023
66	75:09:300429:390	1343868,54	29.05.2023	26.05.2023
67	75:09:300432:217	1370275,48	29.05.2023	26.05.2023
68	75:09:300433:719	1444930,35	29.05.2023	26.05.2023
69	75:09:300439:922	1131747,98	29.05.2023	26.05.2023
70	75:09:300439:988	1088932,13	29.05.2023	26.05.2023
71	75:09:300440:488	1056703,19	29.05.2023	26.05.2023
72	75:09:302301:1055	703659,42	29.05.2023	26.05.2023
73	75:09:302301:1124	1408310,6	29.05.2023	26.05.2023

Продолжение Приложения №1

74	75:09:302301:1642	1594965,17	29.05.2023	26.05.2023
75	75:09:302301:1649	1598490,92	29.05.2023	26.05.2023
76	75:09:302301:2544	1323401,96	29.05.2023	26.05.2023
77	75:09:302301:4349	1461664,75	29.05.2023	26.05.2023
78	75:09:302301:6636	564878,74	29.05.2023	26.05.2023
79	75:09:302301:6949	1400325,2	29.05.2023	26.05.2023
80	75:32:030651:487	4566649,63	29.05.2023	26.05.2023
III. Перечень объектов недвижимости, изменение сведений в Едином государственном реестре недвижимости о которых не влечет за собой изменение их кадастровой стоимости				
№ п/п	Кадастровый номер	Дата поступления сведений для определения кадастровой стоимости	Дата возникновения основания для определения кадастровой стоимости	
1	75:17:180212:194	29.05.2023	26.05.2023	
2	75:32:040939:153	29.05.2023	26.05.2023	
3	75:32:040953:503	29.05.2023	26.05.2023	
4	75:02:140103:58	29.05.2023	26.05.2023	
5	75:09:030101:348	29.05.2023	26.05.2023	
6	75:16:240128:43	29.05.2023	26.05.2023	
7	75:21:230570:702	29.05.2023	26.05.2023	
8	75:22:270101:101	29.05.2023	26.05.2023	
9	75:22:660122:6713	29.05.2023	26.05.2023	
10	75:22:730801:2811	29.05.2023	26.05.2023	
11	75:24:250102:193	29.05.2023	26.05.2023	
12	75:27:090101:608	29.05.2023	26.05.2023	
13	75:27:140272:17	29.05.2023	26.05.2023	
14	75:28:070308:119	29.05.2023	26.05.2023	
15	75:28:260122:92	29.05.2023	26.05.2023	
16	75:32:010101:5444	29.05.2023	26.05.2023	
17	75:32:010361:215	29.05.2023	26.05.2023	
18	75:32:020107:63	29.05.2023	26.05.2023	
19	75:32:030115:65	29.05.2023	26.05.2023	
20	75:32:030154:259	29.05.2023	26.05.2023	
21	75:32:030754:16	29.05.2023	26.05.2023	
22	75:32:030754:17	29.05.2023	26.05.2023	
23	75:32:030754:18	29.05.2023	26.05.2023	
24	75:32:030754:19	29.05.2023	26.05.2023	
25	75:32:030754:20	29.05.2023	26.05.2023	
26	75:32:030754:21	29.05.2023	26.05.2023	
27	75:32:030754:22	29.05.2023	26.05.2023	
28	75:32:030754:23	29.05.2023	26.05.2023	
29	75:32:040328:48	29.05.2023	26.05.2023	
30	80:03:010113:270	29.05.2023	26.05.2023	
31	75:12:100101:354	29.05.2023	26.05.2023	
32	75:04:160117:293	29.05.2023	26.05.2023	
33	75:04:160203:195	29.05.2023	26.05.2023	
34	75:04:160205:277	29.05.2023	26.05.2023	
35	75:04:160320:210	29.05.2023	26.05.2023	


Продолжение Приложения №1

36	75:04:160330:170	29.05.2023	26.05.2023
37	75:04:160334:518	29.05.2023	26.05.2023
38	75:05:240101:212	29.05.2023	26.05.2023
39	75:06:080116:189	29.05.2023	26.05.2023
40	75:24:240232:125	29.05.2023	26.05.2023
41	75:25:100105:101	29.05.2023	26.05.2023
42	75:28:020101:188	29.05.2023	26.05.2023
43	75:32:030733:143	29.05.2023	26.05.2023
44	75:03:020102:423	29.05.2023	26.05.2023
45	75:03:290153:125	29.05.2023	26.05.2023
46	75:04:110246:117	29.05.2023	26.05.2023
47	75:06:080353:335	29.05.2023	26.05.2023
48	75:06:080353:336	29.05.2023	26.05.2023
49	75:06:080353:337	29.05.2023	26.05.2023
50	75:06:080363:897	29.05.2023	26.05.2023
51	75:08:070154:43	29.05.2023	26.05.2023
52	75:08:100162:770	29.05.2023	26.05.2023
53	75:08:100170:147	29.05.2023	26.05.2023
54	75:09:300431:1141	29.05.2023	26.05.2023
55	75:09:300431:1492	29.05.2023	26.05.2023
56	75:09:300431:914	29.05.2023	26.05.2023
57	75:09:300432:745	29.05.2023	26.05.2023
58	75:09:300433:831	29.05.2023	26.05.2023
59	75:09:300439:223	29.05.2023	26.05.2023
60	75:09:302301:1639	29.05.2023	26.05.2023
61	75:09:302301:2433	29.05.2023	26.05.2023
62	75:09:302301:3098	29.05.2023	26.05.2023
63	75:09:302301:7033	29.05.2023	26.05.2023
64	75:11:080102:553	29.05.2023	26.05.2023
65	75:12:020105:178	29.05.2023	26.05.2023
66	75:12:200116:76	29.05.2023	26.05.2023
67	75:16:310076:20	29.05.2023	26.05.2023
68	75:19:250101:108	29.05.2023	26.05.2023
69	75:19:250101:109	29.05.2023	26.05.2023
70	75:19:250101:228	29.05.2023	26.05.2023
71	75:19:250101:287	29.05.2023	26.05.2023
72	75:19:250101:298	29.05.2023	26.05.2023
73	75:19:250101:302	29.05.2023	26.05.2023
74	75:19:250101:310	29.05.2023	26.05.2023
75	75:19:250101:66	29.05.2023	26.05.2023
76	75:22:520108:268	29.05.2023	26.05.2023
77	75:24:270112:165	29.05.2023	26.05.2023
78	75:27:090101:495	29.05.2023	26.05.2023
79	75:32:010413:1165	29.05.2023	26.05.2023
80	75:32:010421:254	29.05.2023	26.05.2023
81	75:32:010433:87	29.05.2023	26.05.2023
82	75:32:010616:81	29.05.2023	26.05.2023
83	75:32:010641:417	29.05.2023	26.05.2023
84	75:32:020101:482	29.05.2023	26.05.2023

Продолжение Приложения №1

85	75:32:020129:241	29.05.2023	26.05.2023
86	75:32:020138:346	29.05.2023	26.05.2023
87	75:32:021115:1159	29.05.2023	26.05.2023
88	75:32:021116:92	29.05.2023	26.05.2023
89	75:32:030104:817	29.05.2023	26.05.2023
90	75:32:030615:99	29.05.2023	26.05.2023
91	75:32:030620:359	29.05.2023	26.05.2023
92	75:32:030628:300	29.05.2023	26.05.2023
93	75:32:030638:227	29.05.2023	26.05.2023
94	75:32:030650:421	29.05.2023	26.05.2023
95	75:32:030660:1141	29.05.2023	26.05.2023
96	75:32:030703:206	29.05.2023	26.05.2023
97	75:32:030704:327	29.05.2023	26.05.2023
98	75:32:030723:209	29.05.2023	26.05.2023
99	75:32:030728:247	29.05.2023	26.05.2023
100	75:32:030745:343	29.05.2023	26.05.2023
101	75:32:030763:185	29.05.2023	26.05.2023
102	75:32:030766:453	29.05.2023	26.05.2023
103	75:32:030848:34	29.05.2023	26.05.2023
104	75:32:030851:125	29.05.2023	26.05.2023
105	75:32:040507:2919	29.05.2023	26.05.2023
106	75:32:040508:4520	29.05.2023	26.05.2023
107	75:32:040508:7251	29.05.2023	26.05.2023
108	75:32:040508:9686	29.05.2023	26.05.2023
109	75:32:040511:1859	29.05.2023	26.05.2023
110	75:32:040512:1645	29.05.2023	26.05.2023
111	75:32:040734:495	29.05.2023	26.05.2023
112	75:32:030721:299	29.05.2023	26.05.2023
113	75:32:030847:42	29.05.2023	26.05.2023


Руководитель



(подпись)

Б.Д. Жамбалов


Заместитель руководителя по
государственной кадастровой
оценке



(подпись)

Л.Ю. Букина

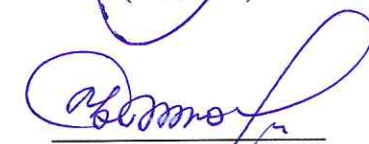
Начальник отдела государственной
кадастровой оценки



(подпись)

А.А. Тимофеева

Главный оценщик



(подпись)

С.И. Бычков