

Акт об определении кадастровой стоимости

№ АОКС-75-2023/000127-ОКС

19.06.2023

КГБУ «ЗабГеоИнформЦентр»

I. Количество объектов недвижимости, указанных в настоящем акте				
1.1	Количество объектов недвижимости, указанных в настоящем акте, кадастровая стоимость которых определена бюджетным учреждением			28
1.2	Количество объектов недвижимости, указанных в настоящем акте, изменение сведений Единого государственного реестра недвижимости о которых не влечет за собой изменение их кадастровой стоимости			45
II. Перечень объектов недвижимости, кадастровая стоимость которых определена				
№ п/п	Кадастровый номер	Кадастровая стоимость, определенная бюджетным учреждением, руб.	Дата поступления сведений для определения кадастровой стоимости	Дата возникновения основания для определения кадастровой стоимости
1	75:22:272301:484	65 936,90	05.06.2023	02.06.2023
2	75:22:110101:858	1 688 524,17	05.06.2023	02.06.2023
3	75:22:170112:256	1 075 015,33	05.06.2023	02.06.2023
4	75:32:010339:184	958 851,29	05.06.2023	01.06.2023
5	75:19:250109:603	1 081 748,26	05.06.2023	01.06.2023
6	75:22:180101:544	721 781,44	05.06.2023	01.06.2023
7	75:04:160114:466	337 943,26	05.06.2023	02.06.2023
8	75:04:160322:343	512 376,59	05.06.2023	02.06.2023
9	75:22:700101:605	1 862 951,51	05.06.2023	02.06.2023
10	75:22:710102:2735	596 503,05	05.06.2023	02.06.2023
11	75:22:710102:2736	970 095,50	05.06.2023	02.06.2023
12	75:32:021144:263	619 361,99	05.06.2023	02.06.2023
13	75:32:030139:193	2 194 958,08	05.06.2023	02.06.2023
14	75:32:030503:309	2 358 044,93	05.06.2023	02.06.2023
15	75:32:040333:3415	352 740,78	05.06.2023	02.06.2023
16	75:33:060101:7	51 486,14	05.06.2023	02.06.2023
17	75:32:020528:216	438 036,83	05.06.2023	01.06.2023
18	75:06:080346:477	951 459,39	05.06.2023	02.06.2023
19	75:21:300103:291	833 492,92	05.06.2023	02.06.2023
20	75:06:000000:984	30 919 198,80	05.06.2023	02.06.2023
21	75:32:030715:1116	445 405,80	05.06.2023	01.06.2023

Продолжение Приложения №1

22	80:03:010102:184	681505,25	05.06.2023	01.06.2023
23	75:22:170131:328	1148406,92	05.06.2023	01.06.2023
24	75:09:300417:539	959416,28	05.06.2023	01.06.2023
25	75:21:230883:690	728063,10	05.06.2023	01.06.2023
26	75:32:040508:801	1307054,74	05.06.2023	01.06.2023
27	75:18:170122:846	1063886,88	05.06.2023	02.06.2023
28	75:32:040512:5714	1426098,75	05.06.2023	01.06.2023


III. Перечень объектов недвижимости, изменение сведений в Едином государственном реестре недвижимости о которых не влечет за собой изменение их кадастровой стоимости

№ п/п	Кадастровый номер	Дата поступления сведений для определения кадастровой стоимости	Дата возникновения основания для определения кадастровой стоимости
1	75:03:290112:133	05.06.2023	01.06.2023
2	75:08:070105:38	05.06.2023	01.06.2023
3	75:09:301601:381	05.06.2023	02.06.2023
4	75:21:040102:106	05.06.2023	02.06.2023
5	75:22:160102:465	05.06.2023	01.06.2023
6	75:24:240214:432	05.06.2023	01.06.2023
7	75:32:020510:33	05.06.2023	01.06.2023
8	75:32:021220:184	05.06.2023	01.06.2023
9	80:02:010139:135	05.06.2023	01.06.2023
10	75:12:200137:224	05.06.2023	02.06.2023
11	75:12:200216:71	05.06.2023	02.06.2023
12	75:16:310377:53	05.06.2023	02.06.2023
13	75:18:170203:135	05.06.2023	02.06.2023
14	75:20:120402:235	05.06.2023	02.06.2023
15	75:22:660122:2814	05.06.2023	02.06.2023
16	75:22:710102:1264	05.06.2023	02.06.2023
17	75:22:710102:1284	05.06.2023	02.06.2023
18	75:22:710102:1774	05.06.2023	02.06.2023
19	75:32:030718:1348	05.06.2023	02.06.2023
20	75:32:030718:1349	05.06.2023	02.06.2023
21	75:32:030718:1351	05.06.2023	02.06.2023
22	75:32:030718:1352	05.06.2023	02.06.2023
23	75:32:030718:98	05.06.2023	02.06.2023
24	75:32:040507:1494	05.06.2023	02.06.2023
25	75:32:040507:2125	05.06.2023	02.06.2023
26	80:01:170101:603	05.06.2023	02.06.2023
27	80:02:010128:137	05.06.2023	02.06.2023
28	75:16:310336:282	05.06.2023	01.06.2023
29	75:04:110246:209	05.06.2023	01.06.2023
30	75:09:060101:22	05.06.2023	01.06.2023
31	75:09:300439:729	05.06.2023	02.06.2023
32	75:19:250109:336	05.06.2023	01.06.2023
33	75:32:020155:115	05.06.2023	02.06.2023
34	75:32:020506:1573	05.06.2023	01.06.2023

Продолжение Приложения №1

35	75:32:020506:1580	05.06.2023	01.06.2023
36	75:32:020506:1581	05.06.2023	01.06.2023
37	75:32:020506:1672	05.06.2023	01.06.2023
38	75:32:020801:390	05.06.2023	01.06.2023
39	75:32:040508:6134	05.06.2023	01.06.2023
40	75:32:040508:8765	05.06.2023	01.06.2023
41	75:32:040508:889	05.06.2023	01.06.2023
42	75:32:040511:1985	05.06.2023	01.06.2023
43	75:32:040511:3713	05.06.2023	01.06.2023
44	75:32:040512:3218	05.06.2023	01.06.2023
45	75:32:040857:145	05.06.2023	01.06.2023

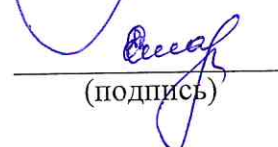
Руководитель



(подпись)

Б.Д. Жамбалов


И.о начальника отдела
государственной кадастровой
оценки



(подпись)

Е.С. Старчикова

Главный оценщик



(подпись)

С.И. Бычков