

## Акт об определении кадастровой стоимости

№ АОКС-75-2023/000139-ОКС

27.06.2023

КГБУ «ЗабГеоИнформЦентр»

I. Количество объектов недвижимости, указанных в настоящем акте				
1.1	Количество объектов недвижимости, указанных в настоящем акте, кадастровая стоимость которых определена бюджетным учреждением			40
1.2	Количество объектов недвижимости, указанных в настоящем акте, изменение сведений Единого государственного реестра недвижимости о которых не влечет за собой изменение их кадастровой стоимости			64
II. Перечень объектов недвижимости, кадастровая стоимость которых определена				
№ п/п	Кадастровый номер	Кадастровая стоимость, определенная бюджетным учреждением, руб.	Дата поступления сведений для определения кадастровой стоимости	Дата возникновения основания для определения кадастровой стоимости
1	75:14:260141:294	2 090 134,81	15.06.2023	13.06.2023
2	75:12:200213:260	16 897 873,88	15.06.2023	13.06.2023
3	75:20:000000:696	27 870 554,45	15.06.2023	13.06.2023
4	75:28:070603:125	4 048 456,22	15.06.2023	13.06.2023
5	75:06:080502:322	115 095,13	15.06.2023	13.06.2023
6	75:22:271701:896	956 916,89	15.06.2023	13.06.2023
7	75:03:020101:548	293 595,80	15.06.2023	13.06.2023
8	75:06:080335:551	459 768,85	15.06.2023	13.06.2023
9	75:08:190101:591	839 699,93	15.06.2023	13.06.2023
10	75:11:180101:910	415 184,82	15.06.2023	13.06.2023
11	75:14:200102:385	540 315,16	15.06.2023	13.06.2023
12	75:19:080101:373	398 563,31	15.06.2023	13.06.2023
13	75:21:230220:218	496 711,33	15.06.2023	13.06.2023
14	75:22:430102:257	373 533,69	15.06.2023	13.06.2023
15	75:22:672801:562	827 089,15	15.06.2023	13.06.2023
16	75:22:710102:2753	611 769,52	15.06.2023	13.06.2023
17	75:22:710102:2754	530 895,01	15.06.2023	13.06.2023
18	75:22:710102:2755	804 680,96	15.06.2023	13.06.2023
19	75:22:730801:2995	884 720,56	15.06.2023	13.06.2023
20	75:24:210113:243	119 338,79	15.06.2023	13.06.2023
21	75:32:030115:216	1 304 648,21	15.06.2023	13.06.2023

**Продолжение Приложения №1**

22	75:33:180145:1	824216,52	15.06.2023	13.06.2023
23	75:34:020101:1	302524,80	15.06.2023	13.06.2023
24	75:03:000000:689	1590735,00	15.06.2023	13.06.2023
25	75:21:000000:932	74951,20	15.06.2023	13.06.2023
26	75:22:270201:152	930837,60	15.06.2023	13.06.2023
27	75:16:260201:118	544566,62	15.06.2023	13.06.2023
28	75:28:070502:240	752217,05	15.06.2023	13.06.2023
29	75:32:010323:29	1252892,83	15.06.2023	13.06.2023
30	75:32:010636:73	855905,73	15.06.2023	13.06.2023
31	75:32:020503:214	719516,80	15.06.2023	13.06.2023
32	75:22:170116:76	320171,52	15.06.2023	13.06.2023
33	75:19:170110:101	902531,87	15.06.2023	13.06.2023
34	75:19:220224:102	126861,84	15.06.2023	13.06.2023
35	75:09:300426:46	1627367,51	15.06.2023	13.06.2023
36	75:09:300432:83	1020424,30	15.06.2023	13.06.2023
37	75:09:302301:5391	1307541,95	15.06.2023	13.06.2023
38	75:09:302301:5474	844838,25	15.06.2023	13.06.2023
39	75:32:040511:2642	1111247,35	15.06.2023	13.06.2023
40	75:32:020106:148	355090,18	15.06.2023	13.06.2023

**III. Перечень объектов недвижимости, изменение сведений в Едином государственном реестре недвижимости о которых не влечет за собой изменение их кадастровой стоимости**

№ п/п	Кадастровый номер	Дата поступления сведений для определения кадастровой стоимости	Дата возникновения основания для определения кадастровой стоимости
1	75:32:020808:318	15.06.2023	13.06.2023
2	75:01:070103:228	15.06.2023	13.06.2023
3	75:01:070106:116	15.06.2023	13.06.2023
4	75:08:070120:31	15.06.2023	13.06.2023
5	75:08:100133:36	15.06.2023	13.06.2023
6	75:08:100133:37	15.06.2023	13.06.2023
7	75:08:100133:38	15.06.2023	13.06.2023
8	75:08:100133:39	15.06.2023	13.06.2023
9	75:08:100133:40	15.06.2023	13.06.2023
10	75:11:180103:387	15.06.2023	13.06.2023
11	75:18:181014:125	15.06.2023	13.06.2023
12	75:18:181014:126	15.06.2023	13.06.2023
13	75:18:181017:6	15.06.2023	13.06.2023
14	75:19:220231:38	15.06.2023	13.06.2023
15	75:24:290101:64	15.06.2023	13.06.2023
16	75:28:260114:54	15.06.2023	13.06.2023
17	75:32:020155:426	15.06.2023	13.06.2023
18	75:32:030830:51	15.06.2023	13.06.2023
19	75:32:030830:52	15.06.2023	13.06.2023
20	75:32:030830:53	15.06.2023	13.06.2023
21	75:32:030830:80	15.06.2023	13.06.2023
22	75:32:030830:81	15.06.2023	13.06.2023
23	75:32:030834:45	15.06.2023	13.06.2023

**Продолжение Приложения №1**

24	75:32:030834:93	15.06.2023	13.06.2023
25	75:32:030834:94	15.06.2023	13.06.2023
26	75:32:030837:29	15.06.2023	13.06.2023
27	75:32:030837:41	15.06.2023	13.06.2023
28	75:32:030837:43	15.06.2023	13.06.2023
29	75:32:030837:45	15.06.2023	13.06.2023
30	75:32:030837:46	15.06.2023	13.06.2023
31	75:32:030837:47	15.06.2023	13.06.2023
32	75:32:030837:65	15.06.2023	13.06.2023
33	75:32:030840:30	15.06.2023	13.06.2023
34	75:32:030840:31	15.06.2023	13.06.2023
35	75:32:040333:930	15.06.2023	13.06.2023
36	80:01:180151:126	15.06.2023	13.06.2023
37	80:02:010136:239	15.06.2023	13.06.2023
38	75:12:000000:313	15.06.2023	13.06.2023
39	75:32:030830:32	15.06.2023	13.06.2023
40	75:32:030834:42	15.06.2023	13.06.2023
41	75:32:030834:44	15.06.2023	13.06.2023
42	75:03:290231:327	15.06.2023	13.06.2023
43	75:04:110316:211	15.06.2023	13.06.2023
44	75:04:200102:158	15.06.2023	13.06.2023
45	75:19:080103:202	15.06.2023	13.06.2023
46	75:21:230883:405	15.06.2023	13.06.2023
47	75:22:274501:327	15.06.2023	13.06.2023
48	75:32:010406:109	15.06.2023	13.06.2023
49	75:32:010641:269	15.06.2023	13.06.2023
50	75:32:020119:253	15.06.2023	13.06.2023
51	75:32:020132:320	15.06.2023	13.06.2023
52	75:32:030608:220	15.06.2023	13.06.2023
53	75:32:030639:483	15.06.2023	13.06.2023
54	75:32:030711:165	15.06.2023	13.06.2023
55	75:32:030713:575	15.06.2023	13.06.2023
56	75:32:040506:2143	15.06.2023	13.06.2023
57	75:32:040508:2019	15.06.2023	13.06.2023
58	75:32:040511:1126	15.06.2023	13.06.2023
59	75:32:040512:1011	15.06.2023	13.06.2023
60	75:32:040512:2984	15.06.2023	13.06.2023
61	75:32:040512:3257	15.06.2023	13.06.2023
62	75:32:040512:3754	15.06.2023	13.06.2023
63	75:32:040512:5047	15.06.2023	13.06.2023
64	75:04:160315:345	15.06.2023	13.06.2023

Руководитель


Б.Д. Жамбалов


И.о начальника отдела  
государственной кадастровой  
оценки

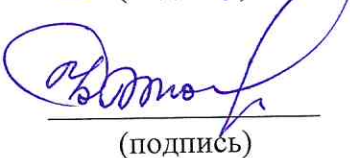
Е.С. Старчикова

Главный оценщик

С.И. Бычков

  
 \_\_\_\_\_  
 (подпись)

  
 \_\_\_\_\_  
 (подпись)

  
 \_\_\_\_\_  
 (подпись)