

Акт об определении кадастровой стоимости

№ АОКС-75-2024/0014-ОКС

02.02.2024


КГБУ «ЗаБГеоИнформЦентр»

I. Количество объектов недвижимости, указанных в настоящем акте				
1.1	Количество объектов недвижимости, указанных в настоящем акте, кадастровая стоимость которых определена бюджетным учреждением			10
1.2	Количество объектов недвижимости, указанных в настоящем акте, изменение сведений Единого государственного реестра недвижимости о которых не влечет за собой изменение их кадастровой стоимости			36
II. Перечень объектов недвижимости, кадастровая стоимость которых определена				
№ п/п	Кадастровый номер	Кадастровая стоимость, определенная бюджетным учреждением, руб.	Дата поступления сведений для определения кадастровой стоимости	Дата возникновения основания для определения кадастровой стоимости
1	75:21:100101:1550	1 016 234,61	22.01.2024	20.01.2024
2	75:16:310409:516	183 593,49	22.01.2024	20.01.2024
3	75:27:140111:175	844 669,61	22.01.2024	20.01.2024
4	75:21:230484:445	503 276,04	22.01.2024	20.01.2024
5	75:35:070101:3	638 028,91	22.01.2024	20.01.2024
6	75:08:100320:146	667 600,38	22.01.2024	20.01.2024
7	75:08:440101:141	667 600,38	22.01.2024	20.01.2024
8	75:08:100202:164	1 745 722,56	22.01.2024	20.01.2024
9	75:25:100131:159	318 630,36	22.01.2024	20.01.2024
10	75:08:000000:1791	85 947 480,21	22.01.2024	20.01.2024
III. Перечень объектов недвижимости, изменение сведений в Едином государственном реестре недвижимости о которых не влечет за собой изменение их кадастровой стоимости				
№ п/п	Кадастровый номер	Дата поступления сведений для определения кадастровой стоимости	Дата возникновения основания для определения кадастровой стоимости	
1	75:23:170101:111	22.01.2024	20.01.2023	
2	75:06:050101:564	22.01.2024	20.01.2023	
3	75:06:050101:486	22.01.2024	20.01.2023	
4	75:06:050101:487	22.01.2024	20.01.2023	

Продолжение Приложения №1

5	75:06:050101:553	22.01.2024	20.01.2023
6	75:06:050101:438	22.01.2024	20.01.2023
7	75:06:050101:488	22.01.2024	20.01.2023
8	75:06:050101:419	22.01.2024	20.01.2023
9	75:06:050101:552	22.01.2024	20.01.2023
10	75:06:050101:454	22.01.2024	20.01.2023
11	75:06:050101:540	22.01.2024	20.01.2023
12	75:06:050101:551	22.01.2024	20.01.2023
13	75:06:050101:437	22.01.2024	20.01.2023
14	75:06:050101:580	22.01.2024	20.01.2023
15	75:06:050101:524	22.01.2024	20.01.2023
16	75:06:050101:525	22.01.2024	20.01.2023
17	75:06:050101:581	22.01.2024	20.01.2023
18	75:06:050101:526	22.01.2024	20.01.2023
19	75:06:050101:420	22.01.2024	20.01.2023
20	75:06:050101:578	22.01.2024	20.01.2023
21	75:06:050101:565	22.01.2024	20.01.2023
22	75:06:050101:539	22.01.2024	20.01.2023
23	75:06:050101:550	22.01.2024	20.01.2023
24	75:06:050101:471	22.01.2024	20.01.2023
25	75:06:050101:470	22.01.2024	20.01.2023
26	75:06:050101:509	22.01.2024	20.01.2023
27	75:06:050101:418	22.01.2024	20.01.2023
28	75:06:050101:436	22.01.2024	20.01.2023
29	75:06:050101:579	22.01.2024	20.01.2023
30	75:06:050101:453	22.01.2024	20.01.2023
31	75:06:050101:472	22.01.2024	20.01.2023
32	75:06:050101:416	22.01.2024	20.01.2023
33	75:06:050101:503	22.01.2024	20.01.2023
34	75:06:050101:538	22.01.2024	20.01.2023
35	75:06:050101:504	22.01.2024	20.01.2023
36	75:06:050101:523	22.01.2024	20.01.2023

Руководитель



(подпись)

Б.Д. Жамбалов


Заместитель руководителя по
государственной кадастровой
оценке



(подпись)

Л.Ю. Букина

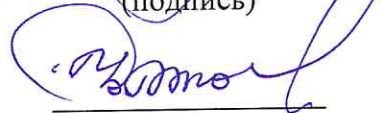
Начальник отдела государственной
кадастровой оценки



(подпись)

А.А. Тимофеева

Главный оценщик



(подпись)

С.И. Бычков