

## Акт об определении кадастровой стоимости

№ АОКС-75-2023/000140-ОКС

28.06.2023

КГБУ «ЗабГеоИнформЦентр»

I. Количество объектов недвижимости, указанных в настоящем акте				
1.1	Количество объектов недвижимости, указанных в настоящем акте, кадастровая стоимость которых определена бюджетным учреждением			45
1.2	Количество объектов недвижимости, указанных в настоящем акте, изменение сведений Единого государственного реестра недвижимости о которых не влечет за собой изменение их кадастровой стоимости			93
II. Перечень объектов недвижимости, кадастровая стоимость которых определена				
№ п/п	Кадастровый номер	Кадастровая стоимость, определенная бюджетным учреждением, руб.	Дата поступления сведений для определения кадастровой стоимости	Дата возникновения основания для определения кадастровой стоимости
1	75:32:030760:1699	290 349,54	16.06.2023	14.06.2023
2	75:32:040507:4517	310 560,77	16.06.2023	14.06.2023
3	75:22:270201:153	6 373 503,45	16.06.2023	13.06.2023
4	75:32:020133:939	471 639,68	16.06.2023	14.06.2023
5	75:32:020133:933	9 182 473,47	16.06.2023	14.06.2023
6	80:03:000000:411	35 628,60	16.06.2023	14.06.2023
7	75:14:470102:477	13 935 440,00	16.06.2023	14.06.2023
8	75:25:100101:198	1 126 991,89	16.06.2023	14.06.2023
9	75:22:730801:2996	417 776,41	16.06.2023	14.06.2023
10	75:06:000000:990	734 510,58	16.06.2023	14.06.2023
11	75:32:020133:934	3 084 633,23	16.06.2023	14.06.2023
12	75:32:020133:935	3 424 493,14	16.06.2023	14.06.2023
13	75:32:020133:936	2 366 072,29	16.06.2023	14.06.2023
14	75:32:020133:937	3 272 365,37	16.06.2023	14.06.2023
15	75:32:020133:938	5 625 490,62	16.06.2023	14.06.2023
16	75:22:710102:1302	97 778,12	16.06.2023	14.06.2023
17	75:32:030813:170	5 180 148,80	16.06.2023	14.06.2023
18	75:18:181014:127	105 768,52	16.06.2023	13.06.2023
19	75:18:181014:120	497 350,21	16.06.2023	13.06.2023
20	75:18:181014:95	1 080 287,40	16.06.2023	13.06.2023
21	75:19:190104:321	162 861,32	16.06.2023	13.06.2023

**Продолжение Приложения №1**

22	75:22:660122:8055	191589,72	16.06.2023	14.06.2023
23	75:22:660122:8056	872607,79	16.06.2023	14.06.2023
24	75:32:040920:212	2793112,39	16.06.2023	14.06.2023
25	75:22:170138:779	316276,20	16.06.2023	13.06.2023
26	75:10:050117:264	247338,12	16.06.2023	14.06.2023
27	80:02:050101:1328	180921,27	16.06.2023	14.06.2023
28	75:33:120101:1	390854,31	16.06.2023	14.06.2023
29	75:01:080102:1019	395480,30	16.06.2023	14.06.2023
30	75:10:050132:291	789322,05	16.06.2023	14.06.2023
31	75:10:050101:549	31636284,40	16.06.2023	14.06.2023
32	75:22:270201:154	1208747,40	16.06.2023	14.06.2023
33	75:20:121101:153	3216532,52	16.06.2023	14.06.2023
34	75:32:040341:329	630801,69	16.06.2023	14.06.2023
35	75:08:070101:567	817663,23	16.06.2023	14.06.2023
36	75:32:010223:932	3005084,61	16.06.2023	14.06.2023
37	75:32:010224:593	3005084,61	16.06.2023	14.06.2023
38	75:14:280103:298	294729,60	16.06.2023	14.06.2023
39	75:09:300409:131	1671327,02	16.06.2023	14.06.2023
40	75:09:300434:220	854125,95	16.06.2023	14.06.2023
41	75:09:302301:1212	1297720,61	16.06.2023	14.06.2023
42	75:14:280103:437	741208,02	16.06.2023	14.06.2023
43	75:14:280103:441	733927,48	16.06.2023	14.06.2023
44	75:18:170121:596	710182,88	16.06.2023	14.06.2023
45	75:09:300434:1040	1267626,08	16.06.2023	13.06.2023

III. Перечень объектов недвижимости, изменение сведений в Едином государственном реестре недвижимости о которых не влечет за собой изменение их кадастровой стоимости

№ п/п	Кадастровый номер	Дата поступления сведений для определения кадастровой стоимости	Дата возникновения основания для определения кадастровой стоимости
1	75:15:100125:319	16.06.2023	13.06.2023
2	75:18:050101:136	16.06.2023	14.06.2023
3	75:32:030608:3902	16.06.2023	13.06.2023
4	75:32:030833:116	16.06.2023	13.06.2023
5	75:32:030840:29	16.06.2023	13.06.2023
6	75:32:030840:32	16.06.2023	13.06.2023
7	75:12:200105:84	16.06.2023	14.06.2023
8	75:16:220107:352	16.06.2023	14.06.2023
9	75:16:240102:30	16.06.2023	14.06.2023
10	75:17:180101:201	16.06.2023	14.06.2023
11	75:22:170145:73	16.06.2023	14.06.2023
12	75:22:350123:68	16.06.2023	14.06.2023
13	75:22:660122:3064	16.06.2023	14.06.2023
14	75:22:681201:1987	16.06.2023	14.06.2023
15	75:22:710102:1301	16.06.2023	14.06.2023
16	75:22:710102:1303	16.06.2023	14.06.2023
17	75:32:010301:108	16.06.2023	14.06.2023
18	75:32:010301:112	16.06.2023	14.06.2023

## Продолжение Приложения №1

19	75:32:010301:116	16.06.2023	14.06.2023
20	75:32:010301:117	16.06.2023	14.06.2023
21	75:32:010301:118	16.06.2023	14.06.2023
22	75:32:010305:50	16.06.2023	14.06.2023
23	75:32:010643:72	16.06.2023	14.06.2023
24	75:32:020155:23	16.06.2023	14.06.2023
25	75:32:020158:44	16.06.2023	14.06.2023
26	75:32:020159:610	16.06.2023	14.06.2023
27	75:32:030632:138	16.06.2023	14.06.2023
28	75:32:030831:215	16.06.2023	14.06.2023
29	75:32:030833:111	16.06.2023	14.06.2023
30	75:32:030841:21	16.06.2023	14.06.2023
31	75:32:030863:161	16.06.2023	14.06.2023
32	75:32:030870:32	16.06.2023	14.06.2023
33	75:32:040342:149	16.06.2023	14.06.2023
34	75:32:040342:151	16.06.2023	14.06.2023
35	75:32:040342:155	16.06.2023	14.06.2023
36	75:32:040342:156	16.06.2023	14.06.2023
37	75:32:040342:158	16.06.2023	14.06.2023
38	75:32:040342:159	16.06.2023	14.06.2023
39	75:32:040342:162	16.06.2023	14.06.2023
40	75:32:040342:164	16.06.2023	14.06.2023
41	75:32:040342:165	16.06.2023	14.06.2023
42	75:32:040342:168	16.06.2023	14.06.2023
43	75:32:040342:232	16.06.2023	14.06.2023
44	80:02:010102:568	16.06.2023	14.06.2023
45	80:02:050101:935	16.06.2023	14.06.2023
46	75:19:320201:183	16.06.2023	14.06.2023
47	75:32:040342:152	16.06.2023	14.06.2023
48	75:32:040342:161	16.06.2023	14.06.2023
49	75:32:040342:167	16.06.2023	14.06.2023
50	75:32:040342:170	16.06.2023	14.06.2023
51	75:14:240219:63	16.06.2023	13.06.2023
52	75:16:310437:37	16.06.2023	14.06.2023
53	75:22:660122:2319	16.06.2023	13.06.2023
54	75:32:010413:438	16.06.2023	13.06.2023
55	75:32:010633:703	16.06.2023	14.06.2023
56	75:32:021116:334	16.06.2023	14.06.2023
57	75:32:030632:32	16.06.2023	14.06.2023
58	75:32:030723:945	16.06.2023	14.06.2023
59	75:32:040512:1306	16.06.2023	14.06.2023
60	75:05:190101:35	16.06.2023	14.06.2023
61	75:06:080355:398	16.06.2023	14.06.2023
62	75:09:302301:2696	16.06.2023	14.06.2023
63	75:10:100101:493	16.06.2023	14.06.2023
64	75:16:310441:1174	16.06.2023	14.06.2023
65	75:17:180101:481	16.06.2023	14.06.2023
66	75:17:180101:482	16.06.2023	14.06.2023
67	75:17:180101:483	16.06.2023	14.06.2023
68	75:17:180101:484	16.06.2023	14.06.2023
69	75:17:180101:485	16.06.2023	14.06.2023

**Продолжение Приложения №1**

70	75:17:180101:486	16.06.2023	14.06.2023
71	75:17:180101:487	16.06.2023	14.06.2023
72	75:18:330118:177	16.06.2023	14.06.2023
73	75:21:100101:979	16.06.2023	14.06.2023
74	75:22:130105:175	16.06.2023	14.06.2023
75	75:22:500161:81	16.06.2023	14.06.2023
76	75:32:010417:200	16.06.2023	14.06.2023
77	75:32:020125:158	16.06.2023	14.06.2023
78	75:32:020139:119	16.06.2023	14.06.2023
79	75:32:030606:655	16.06.2023	14.06.2023
80	75:32:030606:701	16.06.2023	14.06.2023
81	75:32:030607:110	16.06.2023	14.06.2023
82	75:32:030608:1126	16.06.2023	14.06.2023
83	75:32:030610:1097	16.06.2023	14.06.2023
84	75:32:030610:68	16.06.2023	14.06.2023
85	75:32:030650:1187	16.06.2023	14.06.2023
86	75:32:030715:1096	16.06.2023	14.06.2023
87	75:32:030715:517	16.06.2023	14.06.2023
88	75:32:030730:666	16.06.2023	14.06.2023
89	75:32:030743:349	16.06.2023	14.06.2023
90	75:32:040506:658	16.06.2023	14.06.2023
91	75:32:040507:2964	16.06.2023	14.06.2023
92	75:32:040508:8757	16.06.2023	14.06.2023
93	75:32:040952:78	16.06.2023	14.06.2023

Руководитель


Б.Д. Жамбалов


И.о начальника отдела  
государственной кадастровой  
оценки


Е.С. Старчикова

Главный оценщик

С.И. Бычков

  
 \_\_\_\_\_  
 (подпись)

  
 \_\_\_\_\_  
 (подпись)

  
 \_\_\_\_\_  
 (подпись)