

## Акт об определении кадастровой стоимости

№ АОКС-75-2023/000142-ОКС

29.06.2023

КГБУ «ЗабГеоИнформЦентр»

I. Количество объектов недвижимости, указанных в настоящем акте				
1.1	Количество объектов недвижимости, указанных в настоящем акте, кадастровая стоимость которых определена бюджетным учреждением			23
1.2	Количество объектов недвижимости, указанных в настоящем акте, изменение сведений Единого государственного реестра недвижимости о которых не влечет за собой изменение их кадастровой стоимости			50
II. Перечень объектов недвижимости, кадастровая стоимость которых определена				
№ п/п	Кадастровый номер	Кадастровая стоимость, определенная бюджетным учреждением, руб.	Дата поступления сведений для определения кадастровой стоимости	Дата возникновения основания для определения кадастровой стоимости
1	75:06:050103:1266	578 064,27	19.06.2023	16.06.2023
2	75:12:200262:381	1 127 440,30	19.06.2023	16.06.2023
3	75:22:660122:8073	761 526,21	19.06.2023	16.06.2023
4	75:33:060101:10	324 539,29	19.06.2023	16.06.2023
5	80:01:120101:1064	405 038,30	19.06.2023	16.06.2023
6	75:25:000000:914	30 919 198,80	19.06.2023	16.06.2023
7	75:22:520108:972	491 874,66	19.06.2023	16.06.2023
8	75:25:180103:514	11 415 087,88	19.06.2023	16.06.2023
9	75:22:160103:289	645 084,55	19.06.2023	16.06.2023
10	75:32:040948:39	1 030 587,06	19.06.2023	16.06.2023
11	80:01:180129:313	661 770,07	19.06.2023	16.06.2023
12	80:01:180143:971	1 562 909,94	19.06.2023	16.06.2023
13	75:12:200152:183	492 041,55	19.06.2023	16.06.2023
14	75:32:021110:514	980 283,43	19.06.2023	16.06.2023
15	75:32:030847:181	1 181 269,03	19.06.2023	16.06.2023
16	75:06:080340:146	2 068 365,00	19.06.2023	16.06.2023
17	75:09:302301:1639	1 033 330,71	19.06.2023	16.06.2023
18	75:21:230570:490	595 989,44	19.06.2023	16.06.2023
19	75:32:030718:1367	2 666 215,89	19.06.2023	16.06.2023
20	75:32:030827:352	1 214 066,01	19.06.2023	16.06.2023
21	75:32:040506:1168	1 951 807,42	19.06.2023	16.06.2023


**Продолжение Приложения №1**

22	75:14:260141:904	769163,72	19.06.2023	16.06.2023
23	75:32:040335:249	35395,50	19.06.2023	16.06.2023
<p><b>III. Перечень объектов недвижимости, изменение сведений в Едином государственном реестре недвижимости о которых не влечет за собой изменение их кадастровой стоимости</b></p>				
№ п/п	Кадастровый номер	Дата поступления сведений для определения кадастровой стоимости	Дата возникновения основания для определения кадастровой стоимости	
1	75:10:050104:170	19.06.2023	16.06.2023	
2	75:32:030604:236	19.06.2023	16.06.2023	
3	75:32:030640:582	19.06.2023	16.06.2023	
4	75:04:160337:569	19.06.2023	16.06.2023	
5	75:08:100136:80	19.06.2023	16.06.2023	
6	75:17:180143:117	19.06.2023	16.06.2023	
7	75:21:230749:119	19.06.2023	16.06.2023	
8	75:22:410102:175	19.06.2023	16.06.2023	
9	75:22:710102:1913	19.06.2023	16.06.2023	
10	75:24:340114:40	19.06.2023	16.06.2023	
11	75:27:140274:27	19.06.2023	16.06.2023	
12	75:32:030161:500	19.06.2023	16.06.2023	
13	75:32:030605:1357	19.06.2023	16.06.2023	
14	75:32:040504:1114	19.06.2023	16.06.2023	
15	80:01:090101:521	19.06.2023	16.06.2023	
16	80:01:180112:288	19.06.2023	16.06.2023	
17	80:01:180130:226	19.06.2023	16.06.2023	
18	80:01:180170:196	19.06.2023	16.06.2023	
19	80:03:010134:216	19.06.2023	16.06.2023	
20	75:32:040508:8265	19.06.2023	16.06.2023	
21	75:32:030860:151	19.06.2023	16.06.2023	
22	75:03:020102:375	19.06.2023	16.06.2023	
23	75:03:020102:408	19.06.2023	16.06.2023	
24	75:03:020102:423	19.06.2023	16.06.2023	
25	75:09:300438:20	19.06.2023	16.06.2023	
26	75:14:260142:204	19.06.2023	16.06.2023	
27	75:17:180143:119	19.06.2023	16.06.2023	
28	75:19:250117:73	19.06.2023	16.06.2023	
29	75:22:170123:32	19.06.2023	16.06.2023	
30	75:32:010420:252	19.06.2023	16.06.2023	
31	75:32:020506:375	19.06.2023	16.06.2023	
32	75:32:020506:376	19.06.2023	16.06.2023	
33	75:32:020506:377	19.06.2023	16.06.2023	
34	75:32:020506:378	19.06.2023	16.06.2023	
35	75:32:020506:379	19.06.2023	16.06.2023	
36	75:32:020506:380	19.06.2023	16.06.2023	
37	75:32:020506:612	19.06.2023	16.06.2023	
38	75:32:020506:613	19.06.2023	16.06.2023	
39	75:32:020506:621	19.06.2023	16.06.2023	

Продолжение Приложения №1

40	75:32:021115:1899	19.06.2023	16.06.2023
41	75:32:021115:932	19.06.2023	16.06.2023
42	75:32:030627:423	19.06.2023	16.06.2023
43	75:32:030660:966	19.06.2023	16.06.2023
44	75:32:030736:638	19.06.2023	16.06.2023
45	75:32:030760:539	19.06.2023	16.06.2023
46	75:32:030856:133	19.06.2023	16.06.2023
47	75:32:040507:2422	19.06.2023	16.06.2023
48	75:32:040507:4449	19.06.2023	16.06.2023
49	75:32:040508:3635	19.06.2023	16.06.2023
50	75:32:040953:118	19.06.2023	16.06.2023


Руководитель



(подпись)

Б.Д. Жамбалов

Заместитель руководителя по  
государственной кадастровой  
оценке



(подпись)

Л.Ю. Букина


И.о начальника отдела  
государственной кадастровой  
оценки



(подпись)

Е.С. Старчикова

Главный оценщик



(подпись)

С.И. Бычков