

Акт об определении кадастровой стоимости

№ АОКС-75-2024/0015-ОКС

02.02.2024

КГБУ «ЗабГеоИнформЦентр»

I. Количество объектов недвижимости, указанных в настоящем акте				
1.1	Количество объектов недвижимости, указанных в настоящем акте, кадастровая стоимость которых определена бюджетным учреждением			113
1.2	Количество объектов недвижимости, указанных в настоящем акте, изменение сведений Единого государственного реестра недвижимости о которых не влечет за собой изменение их кадастровой стоимости			77
II. Перечень объектов недвижимости, кадастровая стоимость которых определена				
№ п/п	Кадастровый номер	Кадастровая стоимость, определенная бюджетным учреждением, руб.	Дата поступления сведений для определения кадастровой стоимости	Дата возникновения основания для определения кадастровой стоимости
1	75:32:010634:497	1 434 131,54	22.01.2024	19.01.2024
2	75:32:040507:2272	1 770 790,33	22.01.2024	19.01.2024
3	75:09:300431:2123	1 262 272,37	22.01.2024	19.01.2024
4	75:16:310043:141	45 230,64	22.01.2024	19.01.2024
5	75:33:170101:2	16 912 098,78	22.01.2024	19.01.2024
6	75:01:090101:976	205 800,78	22.01.2024	19.01.2024
7	75:10:150101:229	215 030,26	22.01.2024	19.01.2024
8	75:10:420102:146	358 141,15	22.01.2024	19.01.2024
9	75:10:450101:237	128 327,04	22.01.2024	19.01.2024
10	75:20:120215:192	4 542 867,40	22.01.2024	19.01.2024
11	75:22:260102:1547	531 765,78	22.01.2024	19.01.2024
12	75:22:500169:175	848 601,23	22.01.2024	19.01.2024
13	75:22:510101:533	1 559 300,28	22.01.2024	19.01.2024
14	75:22:660122:8827	1 518 862,03	22.01.2024	19.01.2024
15	75:22:660305:617	1 972 522,53	22.01.2024	19.01.2024
16	75:22:661301:204	1 429 229,48	22.01.2024	19.01.2024
17	75:32:010202:283	3 003 141,42	22.01.2024	19.01.2024
18	75:32:010223:1016	3 730 826,84	22.01.2024	19.01.2024
19	75:32:030148:255	1 451 342,71	22.01.2024	19.01.2024
20	75:32:030202:815	10 382 793,95	22.01.2024	19.01.2024
21	75:32:040337:281	2 747 378,19	22.01.2024	19.01.2024

Продолжение Приложения №1

22	75:01:080110:513	360343,05	22.01.2024	19.01.2024
23	75:08:070104:183	314078,8	22.01.2024	19.01.2024
24	75:16:310001:753	533706,51	22.01.2024	19.01.2024
25	75:18:040101:284	329976,68	22.01.2024	19.01.2024
26	75:22:420102:1314	565651,76	22.01.2024	19.01.2024
27	75:32:010659:229	609716,53	22.01.2024	19.01.2024
28	75:32:010659:230	908693,34	22.01.2024	19.01.2024
29	75:32:010654:74	628315,01	22.01.2024	19.01.2024
30	75:06:080345:420	1788459,23	22.01.2024	19.01.2024
31	75:22:170138:394	1446433,94	22.01.2024	19.01.2024
32	75:22:520106:307	731115,78	22.01.2024	19.01.2024
33	75:22:660122:2841	1186183,91	22.01.2024	19.01.2024
34	75:32:020815:833	2233545,19	22.01.2024	19.01.2024
35	75:32:030163:95	965172	22.01.2024	19.01.2024
36	75:22:520104:363	1088137,86	22.01.2024	19.01.2024
37	75:21:050102:306	1075031,78	22.01.2024	19.01.2024
38	75:07:050216:360	176082,68	22.01.2024	19.01.2024
39	75:07:050216:330	96654,51	22.01.2024	19.01.2024
40	75:07:050216:333	139852,9	22.01.2024	19.01.2024
41	75:07:050216:327	125219,03	22.01.2024	19.01.2024
42	75:07:050216:325	364988,2	22.01.2024	19.01.2024
43	75:07:050216:326	32067,03	22.01.2024	19.01.2024
44	75:07:050216:315	207073,57	22.01.2024	19.01.2024
45	75:07:050216:329	464781,64	22.01.2024	19.01.2024
46	75:07:050216:362	123992,96	22.01.2024	19.01.2024
47	75:07:050216:365	149582,34	22.01.2024	19.01.2024
48	75:07:050216:312	120954,25	22.01.2024	19.01.2024
49	75:07:050216:372	150981,94	22.01.2024	19.01.2024
50	75:07:050216:355	160457,74	22.01.2024	19.01.2024
51	75:07:050216:308	84257,69	22.01.2024	19.01.2024
52	75:07:050216:366	81735,66	22.01.2024	19.01.2024
53	75:07:050216:306	366807,04	22.01.2024	19.01.2024
54	75:07:050216:378	298464,28	22.01.2024	19.01.2024
55	75:07:050216:377	183263,51	22.01.2024	19.01.2024
56	75:07:050216:351	289180,49	22.01.2024	19.01.2024
57	75:07:050216:310	114653,76	22.01.2024	19.01.2024
58	75:07:050216:311	215365,01	22.01.2024	19.01.2024
59	75:07:050216:354	158045,27	22.01.2024	19.01.2024
60	75:07:050216:324	1257492,02	22.01.2024	19.01.2024
61	75:07:050216:317	244819,58	22.01.2024	19.01.2024
62	75:07:050216:363	186847	22.01.2024	19.01.2024
63	75:07:050216:374	114653,76	22.01.2024	19.01.2024
64	75:07:050216:344	1464409,81	22.01.2024	19.01.2024
65	75:07:050216:364	237771,64	22.01.2024	19.01.2024
66	75:07:050216:321	205455,05	22.01.2024	19.01.2024
67	75:07:050216:313	142303,21	22.01.2024	19.01.2024
68	75:07:050216:307	25550,41	22.01.2024	19.01.2024
69	75:07:050216:309	384329,54	22.01.2024	19.01.2024

Продолжение Приложения №1

70	75:07:050216:345	254197,21	22.01.2024	19.01.2024
71	75:32:030609:841	375611,35	22.01.2024	19.01.2024
72	75:07:050216:314	171284,98	22.01.2024	19.01.2024
73	75:07:050216:346	49651,7	22.01.2024	19.01.2024
74	75:07:050216:331	131530,49	22.01.2024	19.01.2024
75	75:07:050216:334	143409,88	22.01.2024	19.01.2024
76	75:07:050216:373	427135,81	22.01.2024	19.01.2024
77	75:07:050216:376	222791,27	22.01.2024	19.01.2024
78	75:07:050216:335	154047,94	22.01.2024	19.01.2024
79	75:07:050216:356	158045,27	22.01.2024	19.01.2024
80	75:07:050216:341	233153,37	22.01.2024	19.01.2024
81	75:07:050216:353	159251,79	22.01.2024	19.01.2024
82	75:07:050216:343	129146,48	22.01.2024	19.01.2024
83	75:07:050216:316	155630,4	22.01.2024	19.01.2024
84	75:07:050216:342	168161,16	22.01.2024	19.01.2024
85	75:07:050216:338	137436,71	22.01.2024	19.01.2024
86	75:07:050216:350	1042374,4	22.01.2024	19.01.2024
87	75:07:050216:367	139871,36	22.01.2024	19.01.2024
88	75:07:050216:305	210364,72	22.01.2024	19.01.2024
89	75:07:050216:361	76674,75	22.01.2024	19.01.2024
90	75:07:050216:337	143409,88	22.01.2024	19.01.2024
91	75:07:050216:368	159251,79	22.01.2024	19.01.2024
92	75:07:050216:359	201138,27	22.01.2024	19.01.2024
93	75:07:050216:347	522754,75	22.01.2024	19.01.2024
94	75:07:050216:370	67759,06	22.01.2024	19.01.2024
95	75:07:050216:352	154422,02	22.01.2024	19.01.2024
96	75:07:050216:319	148370,77	22.01.2024	19.01.2024
97	75:07:050216:340	301595,5	22.01.2024	19.01.2024
98	75:07:050216:336	150507,27	22.01.2024	19.01.2024
99	75:07:050216:332	280031,6	22.01.2024	19.01.2024
100	75:07:050216:318	290341,82	22.01.2024	19.01.2024
101	75:07:050216:371	29871,55	22.01.2024	19.01.2024
102	75:07:050216:323	74135,41	22.01.2024	19.01.2024
103	75:07:050216:328	1643271,88	22.01.2024	19.01.2024
104	75:07:050216:358	155630,4	22.01.2024	19.01.2024
105	75:07:050216:375	1288754,34	22.01.2024	19.01.2024
106	75:07:050216:349	221275,25	22.01.2024	19.01.2024
107	75:07:050216:348	138654,47	22.01.2024	19.01.2024
108	75:07:050216:322	84257,69	22.01.2024	19.01.2024
109	75:07:050216:320	132558,76	22.01.2024	19.01.2024
110	75:07:050216:339	129146,48	22.01.2024	19.01.2024
111	75:07:050216:357	159251,79	22.01.2024	19.01.2024
112	75:07:050216:369	25363,19	22.01.2024	19.01.2024
113	75:28:070501:58	34544197,12	22.01.2024	19.01.2024
III. Перечень объектов недвижимости, изменение сведений в Едином государственном реестре недвижимости о которых не влечет за собой изменение их кадастровой стоимости				
№ п/п	Кадастровый номер	Дата поступления сведений для определения кадастровой стоимости	Дата возникновения основания для определения кадастровой стоимости	
1	75:32:030174:214	22.01.2024	19.01.2024	


Продолжение Приложения №1

2	75:32:010603:53	22.01.2024	19.01.2024
3	75:04:160116:115	22.01.2024	19.01.2024
4	75:32:010204:349	22.01.2024	19.01.2024
5	75:22:270601:314	22.01.2024	19.01.2024
6	75:04:110246:69	22.01.2024	19.01.2024
7	75:32:040342:426	22.01.2024	19.01.2024
8	75:03:290142:151	22.01.2024	19.01.2024
9	75:03:290142:162	22.01.2024	19.01.2024
10	75:16:260104:79	22.01.2024	19.01.2024
11	75:32:030152:81	22.01.2024	19.01.2024
12	75:22:420102:1024	22.01.2024	19.01.2024
13	75:32:020506:175	22.01.2024	19.01.2024
14	75:32:040710:248	22.01.2024	19.01.2024
15	75:03:290117:46	22.01.2024	19.01.2024
16	75:28:010101:31	22.01.2024	19.01.2024
17	75:24:240204:337	22.01.2024	19.01.2024
18	75:16:310101:273	22.01.2024	19.01.2024
19	75:16:310427:420	22.01.2024	19.01.2024
20	75:21:100604:52	22.01.2024	19.01.2024
21	75:16:310001:176	22.01.2024	19.01.2024
22	75:16:310257:76	22.01.2024	19.01.2024
23	75:16:310152:53	22.01.2024	19.01.2024
24	75:32:020106:331	22.01.2024	19.01.2024
25	75:16:310409:213	22.01.2024	19.01.2024
26	75:16:310141:46	22.01.2024	19.01.2024
27	75:16:310152:40	22.01.2024	19.01.2024
28	75:16:310141:48	22.01.2024	19.01.2024
29	75:16:310101:274	22.01.2024	19.01.2024
30	75:16:310101:261	22.01.2024	19.01.2024
31	75:16:310101:262	22.01.2024	19.01.2024
32	75:16:310101:275	22.01.2024	19.01.2024
33	75:16:310101:276	22.01.2024	19.01.2024
34	75:16:310001:110	22.01.2024	19.01.2024
35	75:16:310257:87	22.01.2024	19.01.2024
36	75:08:280146:195	22.01.2024	19.01.2024
37	75:16:310257:82	22.01.2024	19.01.2024
38	75:16:310101:792	22.01.2024	19.01.2024
39	75:16:310409:343	22.01.2024	19.01.2024
40	75:16:240136:114	22.01.2024	19.01.2024
41	75:16:310427:345	22.01.2024	19.01.2024
42	75:16:310444:313	22.01.2024	19.01.2024
43	75:16:240113:78	22.01.2024	19.01.2024
44	75:16:310101:354	22.01.2024	19.01.2024
45	75:16:310152:50	22.01.2024	19.01.2024
46	75:16:310427:442	22.01.2024	19.01.2024
47	75:16:310001:145	22.01.2024	19.01.2024
48	75:16:310204:61	22.01.2024	19.01.2024
49	75:16:310204:62	22.01.2024	19.01.2024
50	75:16:310101:428	22.01.2024	19.01.2024

Продолжение Приложения №1


51	75:16:310409:337	22.01.2024	19.01.2024
52	75:16:310440:296	22.01.2024	19.01.2024
53	80:03:010103:86	22.01.2024	19.01.2024
54	80:03:010146:422	22.01.2024	19.01.2024
55	75:01:080110:206	22.01.2024	19.01.2024
56	75:16:310001:732	22.01.2024	19.01.2024
57	75:16:310120:31	22.01.2024	19.01.2024
58	75:16:310408:52	22.01.2024	19.01.2024
59	75:16:310427:286	22.01.2024	19.01.2024
60	75:16:310427:414	22.01.2024	19.01.2024
61	75:20:120406:103	22.01.2024	19.01.2024
62	75:20:120406:97	22.01.2024	19.01.2024
63	75:20:260123:68	22.01.2024	19.01.2024
64	75:20:260123:71	22.01.2024	19.01.2024
65	75:27:090101:337	22.01.2024	19.01.2024
66	75:32:030609:644	22.01.2024	19.01.2024
67	80:02:070101:1260	22.01.2024	19.01.2024
68	75:08:070128:80	22.01.2024	19.01.2024
69	75:09:300431:479	22.01.2024	19.01.2024
70	75:16:310101:297	22.01.2024	19.01.2024
71	75:16:310427:361	22.01.2024	19.01.2024
72	75:16:310427:446	22.01.2024	19.01.2024
73	75:16:310444:319	22.01.2024	19.01.2024
74	75:16:310446:344	22.01.2024	19.01.2024
75	75:24:080102:180	22.01.2024	19.01.2024
76	75:32:010412:67	22.01.2024	19.01.2024
77	75:32:040512:3241	22.01.2024	19.01.2024

Руководитель


(подпись)


Б.Д. Жамбалов

Заместитель руководителя по
государственной кадастровой
оценке


(подпись)


Л.Ю. Букина

Начальник отдела государственной
кадастровой оценки


(подпись)

А.А. Тимофеева

Главный оценщик


(подпись)

С.И. Бычков