

Акт об определении кадастровой стоимости

№ АОКС-75-2023/000182-ОКС

14.08.2023

КГБУ «ЗаБГеоИнформЦентр»

I. Количество объектов недвижимости, указанных в настоящем акте				
1.1	Количество объектов недвижимости, указанных в настоящем акте, кадастровая стоимость которых определена бюджетным учреждением			54
1.2	Количество объектов недвижимости, указанных в настоящем акте, изменение сведений Единого государственного реестра недвижимости о которых не влечет за собой изменение их кадастровой стоимости			80
II. Перечень объектов недвижимости, кадастровая стоимость которых определена				
№ п/п	Кадастровый номер	Кадастровая стоимость, определенная бюджетным учреждением, руб.	Дата поступления сведений для определения кадастровой стоимости	Дата возникновения основания для определения кадастровой стоимости
1	75:32:020136:113	1 632 574,78	02.08.2023	31.07.2023
2	75:09:300421:454	1 071 490,20	02.08.2023	31.07.2023
3	75:09:300418:1046	871 701,84	02.08.2023	31.07.2023
4	75:32:030860:291	4 930 102,66	02.08.2023	31.07.2023
5	75:32:030607:697	2 074 665,81	02.08.2023	31.07.2023
6	75:22:500128:162	1 139 660,34	02.08.2023	31.07.2023
7	75:09:302301:4107	1 511 479,31	02.08.2023	31.07.2023
8	75:32:021139:235	1 864 129,79	02.08.2023	31.07.2023
9	75:09:300429:1483	775 416,48	02.08.2023	31.07.2023
10	80:01:080101:1017	885 191,03	02.08.2023	31.07.2023
11	75:04:160318:777	1 260 729,83	02.08.2023	31.07.2023
12	75:12:200138:660	825 846,19	02.08.2023	31.07.2023
13	75:25:100109:246	228 460,83	02.08.2023	31.07.2023
14	75:32:020152:1700	81 938,60	02.08.2023	31.07.2023
15	75:32:010101:9224	101 604,61	02.08.2023	31.07.2023
16	75:24:240131:230	9 188 639,35	02.08.2023	31.07.2023
17	75:22:750901:480	200 149,17	02.08.2023	31.07.2023
18	75:22:460102:395	10 893 506,40	02.08.2023	31.07.2023
19	75:22:460102:394	759 884,40	02.08.2023	31.07.2023
20	75:09:150103:144	586 442,32	02.08.2023	31.07.2023
21	75:22:660122:8146	1 244 743,50	02.08.2023	31.07.2023

Продолжение Приложения №1

22	75:22:500148:329	521 033,91	02.08.2023	31.07.2023
23	75:32:030122:336	980 607,85	02.08.2023	31.07.2023
24	75:22:180103:371	1 058 993,11	02.08.2023	31.07.2023
25	75:22:730801:3023	684 994,60	02.08.2023	31.07.2023
26	75:16:310351:148	262 036,28	02.08.2023	31.07.2023
27	75:32:030166:521	1 124 551,43	02.08.2023	31.07.2023
28	75:16:310098:135	2 274 824,40	02.08.2023	31.07.2023
29	75:16:310069:198	4 282 099,20	02.08.2023	31.07.2023
30	75:16:000000:1258	2 241 364,40	02.08.2023	31.07.2023
31	75:16:000000:1259	4 248 632,60	02.08.2023	31.07.2023
32	75:16:000000:1260	2 241 364,40	02.08.2023	31.07.2023
33	75:10:420101:268	345 730,56	02.08.2023	31.07.2023
34	75:01:070105:233	345 444,39	02.08.2023	31.07.2023
35	75:18:181012:137	599 586,20	02.08.2023	31.07.2023
36	75:06:080123:272	506 628,64	02.08.2023	31.07.2023
37	75:23:170111:283	539 307,20	02.08.2023	31.07.2023
38	75:23:170109:729	303 687,00	02.08.2023	31.07.2023
39	75:22:780102:203	1 420 106,84	02.08.2023	31.07.2023
40	75:32:010201:585	1 729 015,00	02.08.2023	31.07.2023
41	75:32:021123:58	1 618 493,00	02.08.2023	31.07.2023
42	75:05:160103:910	310 101,73	02.08.2023	31.07.2023
43	75:32:010623:48	3 367 749,18	02.08.2023	31.07.2023
44	75:14:240129:134	453 886,99	02.08.2023	31.07.2023
45	75:01:080104:279	352 168,67	02.08.2023	31.07.2023
46	75:04:110250:210	209 062,13	02.08.2023	31.07.2023
47	75:05:160103:746	435 263,96	02.08.2023	31.07.2023
48	75:18:050101:274	470 721,88	02.08.2023	31.07.2023
49	75:18:050101:269	460 899,04	02.08.2023	31.07.2023
50	75:32:030129:166	917 534,98	02.08.2023	31.07.2023
51	75:22:650304:948	558 869,35	02.08.2023	31.07.2023
52	75:10:700201:1943	1 077 904,72	02.08.2023	31.07.2023
53	75:16:310537:351	340 095,26	02.08.2023	31.07.2023
54	75:22:660122:8187	1 086 470,77	02.08.2023	31.07.2023

III. Перечень объектов недвижимости, изменение сведений в Едином государственном реестре недвижимости о которых не влечет за собой изменение их кадастровой стоимости

№ п/п	Кадастровый номер	Дата поступления сведений для определения кадастровой стоимости	Дата возникновения основания для определения кадастровой стоимости
1	75:32:010307:83	02.08.2023	31.07.2023
2	75:32:010307:29	02.08.2023	31.07.2023
3	75:32:040937:217	02.08.2023	31.07.2023
4	75:22:660121:961	02.08.2023	31.07.2023
5	75:22:170102:180	02.08.2023	31.07.2023
6	75:32:021146:48	02.08.2023	31.07.2023
7	75:01:080108:300	02.08.2023	31.07.2023
8	75:09:050101:409	02.08.2023	31.07.2023
9	75:28:340104:53	02.08.2023	31.07.2023
10	75:04:160309:153	02.08.2023	31.07.2023
11	75:20:250101:28	02.08.2023	31.07.2023
12	75:22:271104:83	02.08.2023	31.07.2023
13	75:20:121106:45	02.08.2023	31.07.2023
14	75:22:160101:796	02.08.2023	31.07.2023


Продолжение Приложения №1

15	80:01:110105:303	02.08.2023	31.07.2023
16	75:24:210101:95	02.08.2023	31.07.2023
17	75:22:260101:574	02.08.2023	31.07.2023
18	75:10:220104:111	02.08.2023	31.07.2023
19	80:02:010136:322	02.08.2023	31.07.2023
20	75:32:021130:267	02.08.2023	31.07.2023
21	75:18:050101:495	02.08.2023	31.07.2023
22	75:22:272402:104	02.08.2023	31.07.2023
23	75:16:010101:241	02.08.2023	31.07.2023
24	75:16:010101:242	02.08.2023	31.07.2023
25	75:32:020105:80	02.08.2023	31.07.2023
26	75:16:000000:1257	02.08.2023	31.07.2023
27	75:32:030608:1134	02.08.2023	31.07.2023
28	75:32:020506:1083	02.08.2023	31.07.2023
29	75:32:030645:8	02.08.2023	31.07.2023
30	75:32:030610:493	02.08.2023	31.07.2023
31	75:22:500114:83	02.08.2023	31.07.2023
32	75:32:020121:115	02.08.2023	31.07.2023
33	75:32:030757:436	02.08.2023	31.07.2023
34	75:32:020128:386	02.08.2023	31.07.2023
35	75:32:000000:2383	02.08.2023	31.07.2023
36	75:32:040507:3341	02.08.2023	31.07.2023
37	75:32:040506:1057	02.08.2023	31.07.2023
38	75:32:030752:317	02.08.2023	31.07.2023
39	75:32:010616:758	02.08.2023	31.07.2023
40	75:22:170124:88	02.08.2023	31.07.2023
41	75:32:030749:64	02.08.2023	31.07.2023
42	75:16:310446:268	02.08.2023	31.07.2023
43	75:32:030606:970	02.08.2023	31.07.2023
44	75:32:030761:397	02.08.2023	31.07.2023
45	75:06:080355:450	02.08.2023	31.07.2023
46	75:32:040508:6363	02.08.2023	31.07.2023
47	75:05:160101:689	02.08.2023	31.07.2023
48	75:32:030606:633	02.08.2023	31.07.2023
49	75:24:340101:1114	02.08.2023	31.07.2023
50	75:25:100113:134	02.08.2023	31.07.2023
51	75:32:021115:121	02.08.2023	31.07.2023
52	75:09:302301:3424	02.08.2023	31.07.2023
53	75:14:260134:431	02.08.2023	31.07.2023
54	75:04:200103:165	02.08.2023	31.07.2023
55	75:08:070115:435	02.08.2023	31.07.2023
56	75:17:180211:180	02.08.2023	31.07.2023
57	75:04:110315:48	02.08.2023	31.07.2023
58	75:32:040508:9986	02.08.2023	31.07.2023
59	75:32:030760:571	02.08.2023	31.07.2023
60	75:32:021108:262	02.08.2023	31.07.2023
61	75:32:010326:487	02.08.2023	31.07.2023
62	75:32:040903:217	02.08.2023	31.07.2023
63	75:01:070103:191	02.08.2023	31.07.2023
64	75:04:110301:404	02.08.2023	31.07.2023
65	75:09:300426:443	02.08.2023	31.07.2023
66	75:32:030608:999	02.08.2023	31.07.2023
67	75:32:030831:72	02.08.2023	31.07.2023
68	75:20:120403:336	02.08.2023	31.07.2023
69	80:02:010111:93	02.08.2023	31.07.2023
70	80:03:010105:185	02.08.2023	31.07.2023
71	75:32:030843:343	02.08.2023	31.07.2023

Продолжение Приложения №1

72	75:32:030736:434	02.08.2023	31.07.2023
73	75:32:030608:2497	02.08.2023	31.07.2023
74	75:22:272801:341	02.08.2023	31.07.2023
75	75:20:200102:275	02.08.2023	31.07.2023
76	75:32:021116:1432	02.08.2023	31.07.2023
77	75:32:020145:130	02.08.2023	31.07.2023
78	75:32:020155:308	02.08.2023	31.07.2023
79	75:19:080103:196	02.08.2023	31.07.2023
80	75:32:030525:1101	02.08.2023	31.07.2023

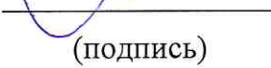
Руководитель



(подпись)

Б. Д. Жамбалов

Заместитель руководителя по
государственной кадастровой оценке



(подпись)

Л.Ю. Букина


Начальник отдела государственной
кадастровой оценки



(подпись)

А.А. Тимофеева

И.о. главного оценщика



(подпись)

О.А.Григорьева