

Акт об определении кадастровой стоимости

№ АОКС-75-2022/000217-ЗНП

27.10.2022

КГБУ «ЗабГеоИнформЦентр»

I. Количество объектов недвижимости, указанных в настоящем акте				
1.1	Количество объектов недвижимости, указанных в настоящем акте, кадастровая стоимость которых определена бюджетным учреждением			41
1.2	Количество объектов недвижимости, указанных в настоящем акте, изменение сведений Единого государственного реестра недвижимости о которых не влечет за собой изменение их кадастровой стоимости			21
II. Перечень объектов недвижимости, кадастровая стоимость которых определена				
№ п/п	Кадастровый номер	Кадастровая стоимость, определенная бюджетным учреждением, руб.	Дата поступления сведений для определения кадастровой стоимости	Дата возникновения основания для определения кадастровой стоимости
1	75:03:000000:389	43 214,85	21.10.2022	20.10.2022
2	75:06:080116:392	76 851,45	21.10.2022	20.10.2022
3	75:07:050107:199	102 894,96	21.10.2022	20.10.2022
4	75:08:080101:67	116 478,00	21.10.2022	20.10.2022
5	75:08:100103:68	252 585,00	21.10.2022	20.10.2022
6	75:08:100119:3	129 849,72	21.10.2022	20.10.2022
7	75:08:100170:539	1 297 652,10	21.10.2022	20.10.2022
8	75:09:300109:293	795 071,94	21.10.2022	20.10.2022
9	75:10:050128:3	8 180 607,75	21.10.2022	20.10.2022
10	75:10:050129:349	81 466,36	21.10.2022	20.10.2022
11	75:12:000000:619	3 115 776,72	21.10.2022	20.10.2022
12	75:12:200114:454	577 889,68	21.10.2022	20.10.2022
13	75:12:200141:189	1 091 465,38	21.10.2022	20.10.2022
14	75:12:200208:517	16 475,75	21.10.2022	20.10.2022
15	75:12:200248:314	416 090,58	21.10.2022	20.10.2022
16	75:14:000000:1818	913 908,09	21.10.2022	20.10.2022
17	75:14:240131:358	74 537,40	21.10.2022	20.10.2022
18	75:14:260101:101	12 278,76	21.10.2022	20.10.2022
19	75:16:110102:328	329 633,28	21.10.2022	20.10.2022
20	75:16:240106:271	233 842,37	21.10.2022	20.10.2022
21	75:19:170124:102	209 446,18	21.10.2022	20.10.2022

Продолжение Приложения №1

22	75:20:120103:195	395392,92	21.10.2022	20.10.2022
23	75:21:230578:530	151521,68	21.10.2022	20.10.2022
24	75:22:520106:72	125868,84	21.10.2022	20.10.2022
25	75:22:660122:6009	2197214,00	21.10.2022	20.10.2022
26	75:28:230114:19	79409,60	21.10.2022	20.10.2022
27	75:32:010204:545	521704,88	21.10.2022	20.10.2022
28	75:32:010420:21	1613133,67	21.10.2022	20.10.2022
29	75:32:030108:123	66008,28	21.10.2022	20.10.2022
30	75:32:030632:15	11902108,08	21.10.2022	20.10.2022
31	75:32:030650:1634	51818553,34	21.10.2022	20.10.2022
32	75:32:030734:531	11191255,10	21.10.2022	20.10.2022
33	75:32:030734:543	111518,40	21.10.2022	20.10.2022
34	75:32:030734:544	116070,36	21.10.2022	20.10.2022
35	75:32:030824:6	10425385,30	21.10.2022	20.10.2022
36	75:32:040512:5681	294556,80	21.10.2022	20.10.2022
37	80:01:060101:3605	487508,80	21.10.2022	20.10.2022
38	80:01:060101:3606	451828,20	21.10.2022	20.10.2022
39	80:01:170101:851	329912,15	21.10.2022	20.10.2022
40	80:01:180122:212	184341,56	21.10.2022	20.10.2022
41	80:02:040401:1678	324992,00	21.10.2022	20.10.2022


III. Перечень объектов недвижимости, изменение сведений в Едином государственном реестре недвижимости о которых не влечет за собой изменение их кадастровой стоимости

№ п/п	Кадастровый номер	Дата поступления сведений для определения кадастровой стоимости	Дата возникновения основания для определения кадастровой стоимости
1	75:03:060101:22	21.10.2022	20.10.2022
2	75:06:080336:406	21.10.2022	20.10.2022
3	75:08:080102:108	21.10.2022	20.10.2022
4	75:08:280128:6	21.10.2022	20.10.2022
5	75:10:420101:45	21.10.2022	20.10.2022
6	75:12:200153:364	21.10.2022	20.10.2022
7	75:19:220212:319	21.10.2022	20.10.2022
8	75:20:060103:487	21.10.2022	20.10.2022
9	75:20:100104:232	21.10.2022	20.10.2022
10	75:21:000000:498	21.10.2022	20.10.2022
11	75:21:100606:15	21.10.2022	20.10.2022
12	75:24:240213:325	21.10.2022	20.10.2022
13	75:24:300101:7	21.10.2022	20.10.2022
14	75:32:010104:630	21.10.2022	20.10.2022
15	75:32:010208:21	21.10.2022	20.10.2022
16	75:32:010217:32	21.10.2022	20.10.2022
17	75:32:021421:15	21.10.2022	20.10.2022
18	75:32:040337:267	21.10.2022	20.10.2022
19	80:01:180156:63	21.10.2022	20.10.2022

Продолжение Приложения №1

20	80:01:180168:25	21.10.2022	20.10.2022
21	80:02:010139:28	21.10.2022	20.10.2022

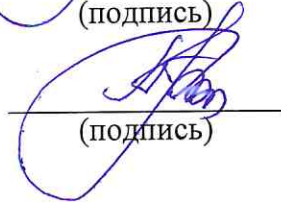
Руководитель



(подпись)

Б. Д. Жамбалов

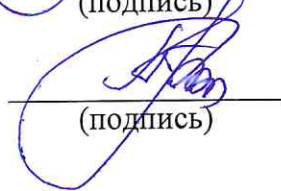
Заместитель руководителя по
государственной кадастровой
оценке



(подпись)

Л. Ю. Букина

Начальник отдела государственной
кадастровой оценки



(подпись)

А. А. Тимофеева