

## Акт об определении кадастровой стоимости

№ АОКС-75-2023/0000234-3У

21.09.2023

КГБУ «ЗаБГеоИнформЦентр»

I. Количество объектов недвижимости, указанных в настоящем акте				
1.1	Количество объектов недвижимости, указанных в настоящем акте, кадастровая стоимость которых определена бюджетным учреждением			55
1.2	Количество объектов недвижимости, указанных в настоящем акте, изменение сведений Единого государственного реестра недвижимости о которых не влечет за собой изменение их кадастровой стоимости			0
II. Перечень объектов недвижимости, кадастровая стоимость которых определена				
№ п/п	Кадастровый номер	Кадастровая стоимость, определенная бюджетным учреждением, руб.	Дата поступления сведений для определения кадастровой стоимости	Дата возникновения основания для определения кадастровой стоимости
1	75:01:190202:145	294300	14.09.2023	04.09.2023
2	75:03:020102:599	116520	14.09.2023	06.09.2023
3	75:04:110205:124	159860	14.09.2023	07.09.2023
4	75:06:080346:481	448893,9	14.09.2023	05.09.2023
5	75:06:110101:222	125806,98	14.09.2023	07.09.2023
6	75:10:000000:858	97140,96	14.09.2023	06.09.2023
7	75:10:050101:553	8197,51	14.09.2023	01.09.2023
8	75:12:200114:466	59778,81	14.09.2023	07.09.2023
9	75:12:200218:242	49645,86	14.09.2023	04.09.2023
10	75:13:200101:152	127936,38	14.09.2023	07.09.2023
11	75:14:260142:743	1622086,62	14.09.2023	06.09.2023
12	75:16:210101:194	1254746,08	14.09.2023	07.09.2023
13	75:20:320101:249	59341,8	14.09.2023	05.09.2023
14	75:21:230234:457	293132,7	14.09.2023	07.09.2023
15	75:21:370301:275	426116,19	14.09.2023	07.09.2023
16	75:22:170138:795	181207,26	14.09.2023	04.09.2023
17	75:22:170138:798	181968,96	14.09.2023	04.09.2023
18	75:22:170138:799	182423,1	14.09.2023	04.09.2023
19	75:22:650901:800	21869,54	14.09.2023	05.09.2023
20	75:22:650901:801	25317,66	14.09.2023	05.09.2023
21	75:22:660121:1818	190398,6	14.09.2023	06.09.2023
22	75:22:660122:8311	193704,84	14.09.2023	01.09.2023
23	75:22:660122:8314	193836,9	14.09.2023	01.09.2023
24	75:22:660122:8328	844,65	14.09.2023	06.09.2023
25	75:22:660122:8329	898,65	14.09.2023	07.09.2023
26	75:22:660122:8332	206,64	14.09.2023	07.09.2023
27	75:22:660122:8334	144,09	14.09.2023	07.09.2023


**Продолжение Приложения №1**

28	75:22:800302:190	50550,7	14.09.2023	06.09.2023
29	75:22:821201:1340	183820	14.09.2023	07.09.2023
30	75:23:170107:454	165537,58	14.09.2023	07.09.2023
31	75:24:000000:1168	145950,2	14.09.2023	07.09.2023
32	75:24:240109:299	54445,2	14.09.2023	06.09.2023
33	75:24:340103:125	2555905,66	14.09.2023	05.09.2023
34	75:24:470101:766	13020,48	14.09.2023	07.09.2023
35	75:24:470101:767	29823,84	14.09.2023	07.09.2023
36	75:24:470101:768	12554,34	14.09.2023	07.09.2023
37	75:24:470101:770	9550	14.09.2023	07.09.2023
38	75:24:470101:771	1066	14.09.2023	07.09.2023
39	75:24:470101:772	17928,37	14.09.2023	07.09.2023
40	75:24:470101:773	91258,07	14.09.2023	07.09.2023
41	75:24:470101:774	24169,06	14.09.2023	07.09.2023
42	75:24:470101:775	17567,68	14.09.2023	07.09.2023
43	75:24:480401:257	159997,12	14.09.2023	07.09.2023
44	75:25:020101:539	74377,1	14.09.2023	01.09.2023
45	75:28:130108:199	154839,68	14.09.2023	07.09.2023
46	75:28:440101:483	189533,72	14.09.2023	07.09.2023
47	75:32:010223:947	18786422,5	14.09.2023	07.09.2023
48	75:32:010223:948	3455571,07	14.09.2023	07.09.2023
49	75:32:010223:949	7449794,85	14.09.2023	07.09.2023
50	75:32:010223:950	14827637,07	14.09.2023	07.09.2023
51	75:32:010224:628	308770	14.09.2023	04.09.2023
52	75:33:160201:1	41810	14.09.2023	07.09.2023
53	75:33:160201:2	4196340,88	14.09.2023	07.09.2023
54	80:01:070101:914	109428,98	14.09.2023	08.09.2023
55	80:01:070101:915	105927	14.09.2023	08.09.2023

**III. Перечень объектов недвижимости, изменение сведений в Едином государственном реестре недвижимости о которых не влечет за собой изменение их кадастровой стоимости**


№ п/п	Кадастровый номер	Дата поступления сведений для определения кадастровой стоимости	Дата возникновения основания для определения кадастровой стоимости
	-	-	-

Руководитель

  
\_\_\_\_\_  
(подпись)

Б. Д. Жамбалов

Заместитель руководителя по государственной кадастровой оценке

  
\_\_\_\_\_  
(подпись)

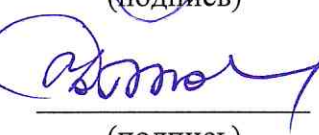
Л. Ю. Букина

Начальник отдела государственной кадастровой оценки

  
\_\_\_\_\_  
(подпись)

А. А. Тимофеева

Главный оценщик

  
\_\_\_\_\_  
(подпись)

С. И. Бычков