

Акт об определении кадастровой стоимости

№ АОКС-75-2023/000024-ОКС

14.02.2023

КГБУ «ЗабГеоИнформЦентр»

I. Количество объектов недвижимости, указанных в настоящем акте				
1.1	Количество объектов недвижимости, указанных в настоящем акте, кадастровая стоимость которых определена бюджетным учреждением			26
1.2	Количество объектов недвижимости, указанных в настоящем акте, изменение сведений Единого государственного реестра недвижимости о которых не влечет за собой изменение их кадастровой стоимости			65
II. Перечень объектов недвижимости, кадастровая стоимость которых определена				
№ п/п	Кадастровый номер	Кадастровая стоимость, определенная бюджетным учреждением, руб.	Дата поступления сведений для определения кадастровой стоимости	Дата возникновения основания для определения кадастровой стоимости
1	75:20:120401:70	751 387,91	06.02.2023	01.02.2023
2	75:22:820802:117	334 107,58	06.02.2023	01.02.2023
3	75:08:240103:61	125 523,14	06.02.2023	31.01.2023
4	75:23:170109:726	387 004,07	06.02.2023	01.02.2023
5	75:32:010350:151	400 895,46	06.02.2023	01.02.2023
6	75:21:230234:448	609 319,36	06.02.2023	31.01.2023
7	75:22:851001:301	971 728,29	06.02.2023	31.01.2023
8	75:09:302301:8126	1 840 767,01	06.02.2023	01.02.2023
9	75:10:220103:434	263 166,65	06.02.2023	01.02.2023
10	75:22:660122:7510	1 488 780,79	06.02.2023	01.02.2023
11	75:22:660122:7511	926 895,83	06.02.2023	01.02.2023
12	75:24:210118:196	218 382,34	06.02.2023	01.02.2023
13	75:13:070102:422	346 389,74	06.02.2023	01.02.2023
14	75:23:170112:346	152 396,34	06.02.2023	31.01.2023
15	75:18:200102:323	613 817,05	06.02.2023	01.02.2023
16	75:03:290112:67	4 166 532,82	06.02.2023	01.02.2023
17	75:04:160320:677	78 030,39	06.02.2023	31.01.2023
18	75:32:030648:270	285 095,09	06.02.2023	31.01.2023
19	75:32:030763:1193	120 306,94	06.02.2023	31.01.2023
20	75:24:340407:473	365 873,51	06.02.2023	01.02.2023
21	75:32:030650:1856	71 965,26	06.02.2023	01.02.2023

Продолжение Приложения №1

22	75:32:021139:702	7088506,59	06.02.2023	31.01.2023
23	75:32:021139:703	1071367,89	06.02.2023	31.01.2023
24	75:09:300433:625	852906,88	06.02.2023	01.02.2023
25	75:09:300413:433	224674,66	06.02.2023	01.02.2023
26	75:09:300413:434	44963,66	06.02.2023	01.02.2023


III. Перечень объектов недвижимости, изменение сведений в Едином государственном реестре недвижимости о которых не влечет за собой изменение их кадастровой стоимости

№ п/п	Кадастровый номер	Дата поступления сведений для определения кадастровой стоимости	Дата возникновения основания для определения кадастровой стоимости
1	75:10:330102:307	06.02.2023	31.01.2023
2	75:10:330102:308	06.02.2023	31.01.2023
3	75:16:240147:71	06.02.2023	01.02.2023
4	75:22:681201:1961	06.02.2023	01.02.2023
5	75:03:200103:283	06.02.2023	01.02.2023
6	75:04:210101:149	06.02.2023	01.02.2023
7	75:08:000000:1260	06.02.2023	01.02.2023
8	75:08:000000:1318	06.02.2023	01.02.2023
9	75:08:100110:558	06.02.2023	01.02.2023
10	75:12:200144:43	06.02.2023	01.02.2023
11	75:14:000000:1028	06.02.2023	01.02.2023
12	75:16:200201:142	06.02.2023	01.02.2023
13	75:16:310409:135	06.02.2023	01.02.2023
14	75:17:150101:129	06.02.2023	01.02.2023
15	75:22:274501:777	06.02.2023	01.02.2023
16	75:32:010350:155	06.02.2023	01.02.2023
17	75:32:010350:157	06.02.2023	01.02.2023
18	75:32:010350:158	06.02.2023	01.02.2023
19	75:32:010350:77	06.02.2023	01.02.2023
20	75:32:010350:81	06.02.2023	01.02.2023
21	75:32:010360:146	06.02.2023	01.02.2023
22	75:32:010409:23	06.02.2023	01.02.2023
23	75:32:010409:74	06.02.2023	01.02.2023
24	75:32:010410:61	06.02.2023	01.02.2023
25	75:32:010412:38	06.02.2023	01.02.2023
26	75:32:010413:67	06.02.2023	01.02.2023
27	75:32:010416:27	06.02.2023	01.02.2023
28	75:32:010419:48	06.02.2023	01.02.2023
29	75:32:010422:35	06.02.2023	01.02.2023
30	75:32:010427:32	06.02.2023	01.02.2023
31	75:32:010428:168	06.02.2023	01.02.2023
32	75:32:010430:95	06.02.2023	01.02.2023
33	75:32:010430:96	06.02.2023	01.02.2023
34	75:32:010432:44	06.02.2023	01.02.2023
35	75:32:010433:27	06.02.2023	01.02.2023
36	75:32:010603:42	06.02.2023	01.02.2023

Продолжение Приложения №1

37	75:32:010604:20	06.02.2023	01.02.2023
38	75:32:010616:36	06.02.2023	01.02.2023
39	75:32:010625:28	06.02.2023	01.02.2023
40	75:32:030519:1111	06.02.2023	01.02.2023
41	80:01:180105:331	06.02.2023	01.02.2023
42	80:03:110101:1572	06.02.2023	01.02.2023
43	80:03:130101:604	06.02.2023	01.02.2023
44	75:22:000000:2408	06.02.2023	01.02.2023
45	75:22:274501:962	06.02.2023	01.02.2023
46	75:32:000000:1568	06.02.2023	01.02.2023
47	75:32:000000:311	06.02.2023	01.02.2023
48	75:32:000000:314	06.02.2023	01.02.2023
49	75:32:000000:319	06.02.2023	01.02.2023
50	75:32:010350:146	06.02.2023	01.02.2023
51	75:32:010350:152	06.02.2023	01.02.2023
52	75:08:280154:95	06.02.2023	01.02.2023
53	75:16:310101:383	06.02.2023	01.02.2023
54	75:32:021117:281	06.02.2023	01.02.2023
55	80:01:030101:732	06.02.2023	01.02.2023
56	75:32:000000:1482	06.02.2023	01.02.2023
57	75:32:000000:1483	06.02.2023	01.02.2023
58	75:32:000000:313	06.02.2023	01.02.2023
59	75:32:000000:316	06.02.2023	01.02.2023
60	75:32:000000:317	06.02.2023	01.02.2023
61	75:32:000000:320	06.02.2023	01.02.2023
62	75:32:000000:364	06.02.2023	01.02.2023
63	75:32:010350:112	06.02.2023	01.02.2023
64	75:32:010350:127	06.02.2023	01.02.2023
65	75:32:010350:148	06.02.2023	01.02.2023


Руководитель



 (подпись)

Б.Д. Жамбалов


Заместитель руководителя по
государственной кадастровой
оценке



 (подпись)

Л.Ю. Букина

Начальник отдела государственной
кадастровой оценки



 (подпись)

А.А. Тимофеева

Главный оценщик

С.И. Бычков