

Акт об определении кадастровой стоимости

№ АОКС-75-2022/000262-ОКС

20.12.2022


КГБУ «ЗабГеоИнформЦентр»

I. Количество объектов недвижимости, указанных в настоящем акте				
1.1	Количество объектов недвижимости, указанных в настоящем акте, кадастровая стоимость которых определена бюджетным учреждением			69
1.2	Количество объектов недвижимости, указанных в настоящем акте, изменение сведений Единого государственного реестра недвижимости о которых не влечет за собой изменение их кадастровой стоимости			74
II. Перечень объектов недвижимости, кадастровая стоимость которых определена				
№ п/п	Кадастровый номер	Кадастровая стоимость, определенная бюджетным учреждением, руб.	Дата поступления сведений для определения кадастровой стоимости	Дата возникновения основания для определения кадастровой стоимости
1	75:32:020122:73	1 554 960,00	13.12.2022	12.12.2022
2	75:32:030731:26	5 609 521,41	13.12.2022	12.12.2022
3	75:05:240101:761	67 615,98	13.12.2022	12.12.2022
4	75:18:180815:217	205 819,08	13.12.2022	12.12.2022
5	75:22:272402:296	79 580,51	13.12.2022	12.12.2022
6	75:27:080102:1460	93 256,27	13.12.2022	12.12.2022
7	75:16:310418:325	25 923,74	13.12.2022	12.12.2022
8	75:18:180846:157	12 929 682,00	13.12.2022	12.12.2022
9	75:32:030847:328	51 025 083,15	13.12.2022	12.12.2022
10	75:32:030847:329	2 999 651,71	13.12.2022	12.12.2022
11	75:32:030731:946	52 187,63	13.12.2022	12.12.2022
12	75:32:030731:947	52 187,63	13.12.2022	12.12.2022
13	75:11:130101:1087	957 946,43	13.12.2022	12.12.2022
14	75:12:200207:271	700 140,89	13.12.2022	12.12.2022
15	75:24:240216:325	1 050 098,31	13.12.2022	12.12.2022
16	75:28:090101:607	164 462,74	13.12.2022	12.12.2022
17	80:03:010146:784	349 438,61	13.12.2022	12.12.2022
18	75:04:160135:388	458 960,77	13.12.2022	12.12.2022
19	75:11:140104:162	529 752,63	13.12.2022	12.12.2022
20	75:22:460101:500	434 790,50	13.12.2022	12.12.2022
21	75:22:660122:7336	288 794,90	13.12.2022	12.12.2022

Продолжение Приложения №1

42	75:28:070407:169	13.12.2022	12.12.2022
43	75:28:130118:95	13.12.2022	12.12.2022
44	75:28:130118:96	13.12.2022	12.12.2022
45	75:32:010101:9032	13.12.2022	12.12.2022
46	75:32:010308:100	13.12.2022	12.12.2022
47	75:32:010308:127	13.12.2022	12.12.2022
48	75:32:010361:239	13.12.2022	12.12.2022
49	75:32:020503:21	13.12.2022	12.12.2022
50	75:32:020503:33	13.12.2022	12.12.2022
51	75:32:021212:57	13.12.2022	12.12.2022
52	75:32:040512:5616	13.12.2022	12.12.2022
53	75:32:040513:495	13.12.2022	12.12.2022
54	75:32:040723:337	13.12.2022	12.12.2022
55	75:32:040904:207	13.12.2022	12.12.2022
56	80:01:080101:830	13.12.2022	12.12.2022
57	80:01:180104:155	13.12.2022	12.12.2022
58	80:01:180105:255	13.12.2022	12.12.2022
59	80:02:010177:34	13.12.2022	12.12.2022
60	80:03:010101:285	13.12.2022	12.12.2022
61	75:32:040718:242	13.12.2022	12.12.2022
62	75:32:020132:942	13.12.2022	12.12.2022
63	75:32:021119:176	13.12.2022	12.12.2022
64	75:28:070308:134	13.12.2022	12.12.2022
65	75:32:000000:1695	13.12.2022	12.12.2022
66	75:32:010101:1547	13.12.2022	12.12.2022
67	75:32:020121:497	13.12.2022	12.12.2022
68	75:32:020138:501	13.12.2022	12.12.2022
69	75:32:021116:645	13.12.2022	12.12.2022
70	75:32:030611:155	13.12.2022	12.12.2022
71	75:32:030861:50	13.12.2022	12.12.2022
72	75:32:040512:964	13.12.2022	12.12.2022
73	75:32:020503:86	13.12.2022	12.12.2022
74	75:10:050101:150	13.12.2022	12.12.2022

Руководитель


 (подпись)


Б.Д. Жамбалов

Заместитель руководителя по
государственной кадастровой
оценке


 (подпись)


Л.Ю. Букина

Начальник отдела государственной
кадастровой оценки


 (подпись)

А.А. Тимофеева

Главный оценщик


 (подпись)

С.И. Бычков