

## Акт об определении кадастровой стоимости

№ АОКС-75-2023/000267-3У

24.10.2023

КГБУ «ЗабГеоИнформЦентр»

I. Количество объектов недвижимости, указанных в настоящем акте				
1.1	Количество объектов недвижимости, указанных в настоящем акте, кадастровая стоимость которых определена бюджетным учреждением			55
1.2	Количество объектов недвижимости, указанных в настоящем акте, изменение сведений Единого государственного реестра недвижимости о которых не влечет за собой изменение их кадастровой стоимости			70
II. Перечень объектов недвижимости, кадастровая стоимость которых определена				
№ п/п	Кадастровый номер	Кадастровая стоимость, определенная бюджетным учреждением, руб.	Дата поступления сведений для определения кадастровой стоимости	Дата возникновения основания для определения кадастровой стоимости
1	75:01:000000:34	163950142,59	12.10.2023	11.10.2023
2	75:01:170104:392	891000,00	12.10.2023	11.10.2023
3	75:03:290160:479	171032,42	12.10.2023	11.10.2023
4	75:04:160315:495	147316,80	12.10.2023	11.10.2023
5	75:05:000000:472	10971609,38	12.10.2023	11.10.2023
6	75:05:000000:473	7828340,95	12.10.2023	11.10.2023
7	75:05:000000:474	4553854,83	12.10.2023	11.10.2023
8	75:05:000000:475	9062622,66	12.10.2023	11.10.2023
9	75:05:000000:476	641582,30	12.10.2023	11.10.2023
10	75:06:080374:15	189099,34	12.10.2023	11.10.2023
11	75:08:070159:75	16942,64	12.10.2023	11.10.2023
12	75:08:370101:1161	157817,32	12.10.2023	11.10.2023
13	75:08:420101:346	173312,15	12.10.2023	11.10.2023
14	75:10:260101:253	2002,20	12.10.2023	11.10.2023
15	75:10:420101:271	239954,00	12.10.2023	11.10.2023
16	75:12:200138:1057	782266,98	12.10.2023	11.10.2023
17	75:12:200138:1058	374374,40	12.10.2023	11.10.2023
18	75:12:200215:308	45838,00	12.10.2023	11.10.2023
19	75:12:200237:63	172813,85	12.10.2023	11.10.2023
20	75:12:200247:27	169396,92	12.10.2023	11.10.2023
21	75:12:240106:167	146880,00	12.10.2023	11.10.2023

**Продолжение Приложения №1**

22	75:14:260136:27	202304,78	12.10.2023	11.10.2023
23	75:14:380103:236	653734,38	12.10.2023	11.10.2023
24	75:19:170123:573	390032,15	12.10.2023	11.10.2023
25	75:19:290101:549	73930,76	12.10.2023	11.10.2023
26	75:20:200102:544	156600,00	12.10.2023	11.10.2023
27	75:21:000000:943	1401337,98	12.10.2023	11.10.2023
28	75:22:000000:2787	43344,00	12.10.2023	11.10.2023
29	75:22:275401:49	179960,00	12.10.2023	11.10.2023
30	75:22:660120:81	28453,59	12.10.2023	11.10.2023
31	75:22:660122:4614	235278,16	12.10.2023	11.10.2023
32	75:22:660122:4619	235586,56	12.10.2023	11.10.2023
33	75:22:660122:5037	258373,83	12.10.2023	11.10.2023
34	75:22:660122:5052	224666,42	12.10.2023	11.10.2023
35	75:22:660122:7055	289213,21	12.10.2023	11.10.2023
36	75:22:660122:7548	166849,14	12.10.2023	11.10.2023
37	75:22:660122:7552	171273,84	12.10.2023	11.10.2023
38	75:22:660122:7584	233985,84	12.10.2023	11.10.2023
39	75:22:660122:7936	250205,76	12.10.2023	11.10.2023
40	75:22:660122:7980	250640,11	12.10.2023	11.10.2023
41	75:22:660122:7982	259031,44	12.10.2023	11.10.2023
42	75:22:660122:7991	230369,68	12.10.2023	11.10.2023
43	75:24:260103:143	1954561,09	12.10.2023	11.10.2023
44	75:28:070301:447	55780,32	12.10.2023	11.10.2023
45	75:32:000000:4513	116084,22	12.10.2023	11.10.2023
46	75:32:021151:169	569386,40	12.10.2023	11.10.2023
47	75:32:021151:170	534702,00	12.10.2023	11.10.2023
48	75:32:030603:243	942359,46	12.10.2023	11.10.2023
49	75:32:040355:1819	114628,80	12.10.2023	11.10.2023
50	75:32:040361:207	584575,00	12.10.2023	11.10.2023
51	75:33:000000:10	682655,53	12.10.2023	11.10.2023
52	75:34:050201:1	770000,00	12.10.2023	11.10.2023
53	75:35:110101:3	170588,88	12.10.2023	11.10.2023
54	75:35:110101:4	73848,00	12.10.2023	11.10.2023
55	80:02:000000:74	92051737,12	12.10.2023	11.10.2023

**III. Перечень объектов недвижимости, изменение сведений в Едином государственном реестре недвижимости о которых не влечет за собой изменение их кадастровой стоимости**

№ п/п	Кадастровый номер	Дата поступления сведений для определения кадастровой стоимости	Дата возникновения основания для определения кадастровой стоимости
1	75:03:290123:39	12.10.2023	11.10.2023
2	75:04:160315:31	12.10.2023	11.10.2023
3	75:06:070102:41	12.10.2023	11.10.2023
4	75:06:080365:1	12.10.2023	11.10.2023
5	75:08:070117:61	12.10.2023	11.10.2023
6	75:08:240101:215	12.10.2023	11.10.2023

## Продолжение Приложения №1

7	75:10:420101:79	12.10.2023	11.10.2023
8	75:11:000000:48	12.10.2023	11.10.2023
9	75:11:250402:480	12.10.2023	11.10.2023
10	75:12:000000:639	12.10.2023	11.10.2023
11	75:12:200152:486	12.10.2023	11.10.2023
12	75:12:200237:66	12.10.2023	11.10.2023
13	75:12:200255:213	12.10.2023	11.10.2023
14	75:12:200255:214	12.10.2023	11.10.2023
15	75:12:450101:155	12.10.2023	11.10.2023
16	75:12:450101:158	12.10.2023	11.10.2023
17	75:14:000000:1666	12.10.2023	11.10.2023
18	75:14:000000:1721	12.10.2023	11.10.2023
19	75:14:260136:26	12.10.2023	11.10.2023
20	75:14:260153:275	12.10.2023	11.10.2023
21	75:14:410201:33	12.10.2023	11.10.2023
22	75:14:470102:238	12.10.2023	11.10.2023
23	75:14:470102:389	12.10.2023	11.10.2023
24	75:14:470102:50	12.10.2023	11.10.2023
25	75:15:240102:331	12.10.2023	11.10.2023
26	75:15:260102:390	12.10.2023	11.10.2023
27	75:16:310427:671	12.10.2023	11.10.2023
28	75:17:010104:88	12.10.2023	11.10.2023
29	75:18:200102:45	12.10.2023	11.10.2023
30	75:20:360101:567	12.10.2023	11.10.2023
31	75:21:100606:51	12.10.2023	11.10.2023
32	75:22:271901:19	12.10.2023	11.10.2023
33	75:22:500169:174	12.10.2023	11.10.2023
34	75:22:660122:8404	12.10.2023	11.10.2023
35	75:22:660122:8407	12.10.2023	11.10.2023
36	75:22:660122:8410	12.10.2023	11.10.2023
37	75:22:730801:3046	12.10.2023	11.10.2023
38	75:22:850402:279	12.10.2023	11.10.2023
39	75:24:000000:1161	12.10.2023	11.10.2023
40	75:24:080102:177	12.10.2023	11.10.2023
41	75:24:460201:486	12.10.2023	11.10.2023
42	75:32:000000:1402	12.10.2023	11.10.2023
43	75:32:010223:88	12.10.2023	11.10.2023
44	75:32:020127:19	12.10.2023	11.10.2023
45	75:32:021110:506	12.10.2023	11.10.2023
46	75:32:030603:535	12.10.2023	11.10.2023
47	75:32:040509:1669	12.10.2023	11.10.2023
48	80:01:180108:302	12.10.2023	11.10.2023
49	80:02:010104:191	12.10.2023	11.10.2023
50	80:02:010146:149	12.10.2023	11.10.2023
51	80:02:010146:150	12.10.2023	11.10.2023
52	80:02:010146:151	12.10.2023	11.10.2023
53	80:02:010146:152	12.10.2023	11.10.2023
54	80:02:010146:154	12.10.2023	11.10.2023
55	80:02:010146:155	12.10.2023	11.10.2023

Продолжение Приложения №1

56	80:02:010146:156	12.10.2023	11.10.2023
57	80:02:010146:293	12.10.2023	11.10.2023
58	80:02:010146:295	12.10.2023	11.10.2023
59	80:02:010146:296	12.10.2023	11.10.2023
60	80:02:010146:301	12.10.2023	11.10.2023
61	80:02:010146:302	12.10.2023	11.10.2023
62	80:02:010146:303	12.10.2023	11.10.2023
63	80:02:010146:304	12.10.2023	11.10.2023
64	80:02:010146:305	12.10.2023	11.10.2023
65	80:02:010146:306	12.10.2023	11.10.2023
66	80:02:010146:307	12.10.2023	11.10.2023
67	80:02:010146:309	12.10.2023	11.10.2023
68	80:02:010146:310	12.10.2023	11.10.2023
69	80:02:010146:312	12.10.2023	11.10.2023
70	80:02:010146:313	12.10.2023	11.10.2023


Руководитель



(подпись)

Б. Д. Жамбалов


Заместитель руководителя по  
государственной кадастровой  
оценке



(подпись)

Л. Ю. Букина

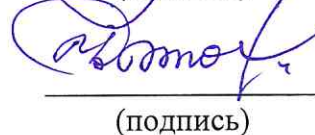
Начальник отдела государственной  
кадастровой оценки



(подпись)

А. А. Тимофеева

Главный оценщик



(подпись)

С. И. Бычков