

Акт об определении кадастровой стоимости

№ АОКС-75-2023/000335-ОКС

29.12.2023

КГБУ «ЗабГеоИнформЦентр»

I. Количество объектов недвижимости, указанных в настоящем акте				
1.1	Количество объектов недвижимости, указанных в настоящем акте, кадастровая стоимость которых определена бюджетным учреждением			93
1.2	Количество объектов недвижимости, указанных в настоящем акте, изменение сведений Единого государственного реестра недвижимости о которых не влечет за собой изменение их кадастровой стоимости			75
II. Перечень объектов недвижимости, кадастровая стоимость которых определена				
№ п/п	Кадастровый номер	Кадастровая стоимость, определенная бюджетным учреждением, руб.	Дата поступления сведений для определения кадастровой стоимости	Дата возникновения основания для определения кадастровой стоимости
1	75:32:030802:94	1 785 680,43	21.12.2023	20.12.2023
2	75:32:010313:197	75 294 959,40	21.12.2023	20.12.2023
3	75:32:010331:105	64783692,26	21.12.2023	20.12.2023
4	75:32:010326:547	46 303 982,72	21.12.2023	20.12.2023
5	75:32:010311:18	60 985 097,75	21.12.2023	20.12.2023
6	75:32:010313:179	92 736 429,00	21.12.2023	20.12.2023
7	75:08:040106:663	465 962,21	21.12.2023	20.12.2023
8	75:16:310462:168	323 568,10	21.12.2023	20.12.2023
9	75:16:200104:565	373 541,71	21.12.2023	20.12.2023
10	75:32:021110:517	4 866 979,20	21.12.2023	20.12.2023
11	75:32:010310:410	25 990 168,72	21.12.2023	20.12.2023
12	75:10:050131:278	662 055,33	21.12.2023	20.12.2023
13	75:04:110246:475	205 005,50	21.12.2023	20.12.2023
14	75:16:260102:822	186 907,38	21.12.2023	20.12.2023
15	75:18:170204:703	276 936,83	21.12.2023	20.12.2023
16	75:10:150105:346	209 293,39	21.12.2023	20.12.2023
17	75:04:160319:684	502 335,06	21.12.2023	20.12.2023
18	75:22:730801:3116	1 440 721,30	21.12.2023	20.12.2023
19	75:01:090104:247	171 788,83	21.12.2023	20.12.2023
20	75:22:660305:600	1 217 330,13	21.12.2023	20.12.2023
21	75:32:040954:362	2 918 424,95	21.12.2023	20.12.2023

Продолжение Приложения №1

22	75:32:030174:355	1390943,32	21.12.2023	20.12.2023
23	75:22:170101:762	2077995,38	21.12.2023	20.12.2023
24	75:22:660122:8776	1096094,67	21.12.2023	20.12.2023
25	75:22:260102:1544	1162221,65	21.12.2023	20.12.2023
26	75:24:000000:1183	6690700	21.12.2023	20.12.2023
27	75:03:000000:705	16726800	21.12.2023	20.12.2023
28	75:00:000000:63879	170613360	21.12.2023	20.12.2023
29	75:32:030807:427	11088,84	21.12.2023	20.12.2023
30	75:32:030807:428	68731,2	21.12.2023	20.12.2023
31	75:32:030626:771	13272,6	21.12.2023	20.12.2023
32	75:32:030626:770	10958,04	21.12.2023	20.12.2023
33	75:09:300427:687	260029,38	21.12.2023	20.12.2023
34	75:09:300427:688	248363,9	21.12.2023	20.12.2023
35	75:09:300427:689	258547,03	21.12.2023	20.12.2023
36	75:09:300427:690	266695,9	21.12.2023	20.12.2023
37	75:32:021220:178	1904594,58	21.12.2023	20.12.2023
38	75:04:160115:68	1248548,22	21.12.2023	20.12.2023
39	75:20:120505:126	636628,06	21.12.2023	20.12.2023
40	75:32:010327:37	1909837,2	21.12.2023	20.12.2023
41	75:32:010101:5571	3230062,26	21.12.2023	20.12.2023
42	75:32:010339:6	2776268,16	21.12.2023	20.12.2023
43	75:32:010306:12	1847103,16	21.12.2023	20.12.2023
44	75:32:010323:52	2939850,94	21.12.2023	20.12.2023
45	75:32:010101:5529	1307801,12	21.12.2023	20.12.2023
46	75:32:010318:23	1413202,88	21.12.2023	20.12.2023
47	75:32:010101:5006	2478514,24	21.12.2023	20.12.2023
48	75:32:010101:4066	590833,37	21.12.2023	20.12.2023
49	75:32:010318:24	1626830,24	21.12.2023	20.12.2023
50	75:32:010108:37	1649606,23	21.12.2023	20.12.2023
51	75:32:010101:4562	1880134,26	21.12.2023	20.12.2023
52	75:32:010101:5648	3209733,5	21.12.2023	20.12.2023
53	75:32:010306:21	2761180,71	21.12.2023	20.12.2023
54	75:32:010306:13	3262551,08	21.12.2023	20.12.2023
55	75:32:010108:22	1540028,15	21.12.2023	20.12.2023
56	75:32:010333:317	983468,85	21.12.2023	20.12.2023
57	75:32:010306:10	804874,68	21.12.2023	20.12.2023
58	75:32:010318:27	2142211,63	21.12.2023	20.12.2023
59	75:32:010327:38	1609275,8	21.12.2023	20.12.2023
60	75:32:010323:32	1155182,33	21.12.2023	20.12.2023
61	75:32:010101:3980	1713556,9	21.12.2023	20.12.2023
62	75:32:010101:4080	2826994,16	21.12.2023	20.12.2023
63	75:32:010101:3677	2760330,65	21.12.2023	20.12.2023
64	75:32:010101:5068	2844022,24	21.12.2023	20.12.2023
65	75:32:010101:5349	3343579,65	21.12.2023	20.12.2023
66	75:32:010318:26	1549730,36	21.12.2023	20.12.2023
67	75:32:010101:4494	1221418,1	21.12.2023	20.12.2023

Продолжение Приложения №1

68	75:32:010329:66	10829262,34	21.12.2023	20.12.2023
69	75:32:010204:147	1615699,3	21.12.2023	20.12.2023
70	75:32:010204:102	1866841	21.12.2023	20.12.2023
71	75:32:010101:3854	4871763,09	21.12.2023	20.12.2023
72	75:32:010333:29	2695340,55	21.12.2023	20.12.2023
73	75:32:010323:54	3525259,13	21.12.2023	20.12.2023
74	75:32:010327:36	1865739,54	21.12.2023	20.12.2023
75	75:32:010320:92	2240038,22	21.12.2023	20.12.2023
76	75:32:010101:5672	12590963,21	21.12.2023	20.12.2023
77	75:32:010339:5	2502658,83	21.12.2023	20.12.2023
78	75:32:010108:60	1669122,56	21.12.2023	20.12.2023
79	75:32:010313:44	1703359,73	21.12.2023	20.12.2023
80	75:32:010101:5343	2732406,25	21.12.2023	20.12.2023
81	75:32:010329:30	2036855,03	21.12.2023	20.12.2023
82	75:32:010101:5057	2877580,33	21.12.2023	20.12.2023
83	75:32:010101:9096	2263271,59	21.12.2023	20.12.2023
84	75:32:010101:3839	7483673,16	21.12.2023	20.12.2023
85	75:32:010101:5674	1403058,42	21.12.2023	20.12.2023
86	75:32:010101:3989	1838681,9	21.12.2023	20.12.2023
87	75:32:010101:3681	3461801	21.12.2023	20.12.2023
88	75:32:010101:4510	5864744,59	21.12.2023	20.12.2023
89	80:03:010104:240	514288,42	21.12.2023	20.12.2023
90	75:00:000000:63834	325554778,6	21.12.2023	20.12.2023
91	75:32:040512:5100	16915,47	21.12.2023	20.12.2023
92	75:32:040512:5101	79377,21	21.12.2023	20.12.2023
93	75:32:040512:5102	27923,52	21.12.2023	20.12.2023

III. Перечень объектов недвижимости, изменение сведений в Едином государственном реестре недвижимости о которых не влечет за собой изменение их кадастровой стоимости

№ п/п	Кадастровый номер	Дата поступления сведений для определения кадастровой стоимости	Дата возникновения основания для определения кадастровой стоимости
1	75:17:180214:125	21.12.2023	20.12.2023
2	75:17:180101:796	21.12.2023	20.12.2023
3	75:32:030868:1471	21.12.2023	20.12.2023
4	75:22:660305:534	21.12.2023	20.12.2023
5	75:32:010341:54	21.12.2023	20.12.2023
6	75:16:170101:91	21.12.2023	20.12.2023
7	75:12:200246:188	21.12.2023	20.12.2023
8	75:21:230234:421	21.12.2023	20.12.2023
9	75:32:010345:195	21.12.2023	20.12.2023
10	75:14:240128:80	21.12.2023	20.12.2023
11	75:22:170140:51	21.12.2023	20.12.2023
12	75:32:040723:44	21.12.2023	20.12.2023
13	75:32:040723:46	21.12.2023	20.12.2023
14	75:32:040722:41	21.12.2023	20.12.2023
15	75:32:040722:38	21.12.2023	20.12.2023

Продолжение Приложения №1

16	75:32:040722:167	21.12.2023	20.12.2023
17	75:32:040722:187	21.12.2023	20.12.2023
18	75:32:040722:133	21.12.2023	20.12.2023
19	75:32:040722:37	21.12.2023	20.12.2023
20	75:32:040722:185	21.12.2023	20.12.2023
21	75:32:040722:163	21.12.2023	20.12.2023
22	75:32:010101:3702	21.12.2023	20.12.2023
23	75:32:040511:3578	21.12.2023	20.12.2023
24	75:32:040511:5239	21.12.2023	20.12.2023
25	75:32:040509:997	21.12.2023	20.12.2023
26	75:32:010101:4916	21.12.2023	20.12.2023
27	75:32:040512:324	21.12.2023	20.12.2023
28	75:28:260115:57	21.12.2023	20.12.2023
29	75:19:360101:349	21.12.2023	20.12.2023
30	75:32:010352:27	21.12.2023	20.12.2023
31	75:09:070101:249	21.12.2023	20.12.2023
32	75:32:040512:4578	21.12.2023	20.12.2023
33	75:19:360101:350	21.12.2023	20.12.2023
34	75:16:310410:457	21.12.2023	20.12.2023
35	75:32:040509:343	21.12.2023	20.12.2023
36	75:32:040511:2318	21.12.2023	20.12.2023
37	75:04:160343:200	21.12.2023	20.12.2023
38	75:32:040511:3286	21.12.2023	20.12.2023
39	75:32:040511:5244	21.12.2023	20.12.2023
40	75:32:040511:5231	21.12.2023	20.12.2023
41	75:32:010101:4873	21.12.2023	20.12.2023
42	75:32:040512:325	21.12.2023	20.12.2023
43	75:32:040512:4678	21.12.2023	20.12.2023
44	75:32:040512:5021	21.12.2023	20.12.2023
45	75:32:040511:5255	21.12.2023	20.12.2023
46	75:32:040512:4671	21.12.2023	20.12.2023
47	75:25:180104:771	21.12.2023	20.12.2023
48	75:32:030717:35	21.12.2023	20.12.2023
49	75:09:070101:250	21.12.2023	20.12.2023
50	80:03:010104:196	21.12.2023	20.12.2023
51	75:32:040511:5224	21.12.2023	20.12.2023
52	75:32:000000:4631	21.12.2023	20.12.2023
53	75:32:030838:291	21.12.2023	20.12.2023
54	75:03:200102:122	21.12.2023	20.12.2023
55	75:23:170109:503	21.12.2023	20.12.2023
56	75:16:310444:159	21.12.2023	20.12.2023
57	75:09:120101:277	21.12.2023	20.12.2023
58	75:28:070405:429	21.12.2023	20.12.2023
59	75:25:050101:420	21.12.2023	20.12.2023
60	75:32:030738:109	21.12.2023	20.12.2023
61	75:16:310444:315	21.12.2023	20.12.2023
62	75:16:310140:72	21.12.2023	20.12.2023
63	75:16:310410:204	21.12.2023	20.12.2023
64	75:16:310427:451	21.12.2023	20.12.2023

Продолжение Приложения №1

65	75:16:310441:1239	21.12.2023	20.12.2023
66	75:16:310410:203	21.12.2023	20.12.2023
67	75:09:070101:297	21.12.2023	20.12.2023
68	75:09:070101:296	21.12.2023	20.12.2023
69	75:16:310408:50	21.12.2023	20.12.2023
70	75:16:310466:80	21.12.2023	20.12.2023
71	75:16:310466:66	21.12.2023	20.12.2023
72	75:16:310466:76	21.12.2023	20.12.2023
73	75:16:310409:342	21.12.2023	20.12.2023
74	75:32:040508:11053	21.12.2023	20.12.2023
75	75:32:040509:658	21.12.2023	20.12.2023

Руководитель


Б.Д. Жамбалов

Начальник отдела государственной
кадастровой оценки


А.А. Тимофеева

Главный оценщик


С.И. Бычков



(подпись)



(подпись)



(подпись)