

Акт об определении кадастровой стоимости

№ АОКС-75-2023/000040-ОКС

06.03.2023

КГБУ «ЗабГеоИнформЦентр»

I. Количество объектов недвижимости, указанных в настоящем акте				
1.1	Количество объектов недвижимости, указанных в настоящем акте, кадастровая стоимость которых определена бюджетным учреждением			75
1.2	Количество объектов недвижимости, указанных в настоящем акте, изменение сведений Единого государственного реестра недвижимости о которых не влечет за собой изменение их кадастровой стоимости			110
II. Перечень объектов недвижимости, кадастровая стоимость которых определена				
№ п/п	Кадастровый номер	Кадастровая стоимость, определенная бюджетным учреждением, руб.	Дата поступления сведений для определения кадастровой стоимости	Дата возникновения основания для определения кадастровой стоимости
1	75:01:110101:747	65 627,93	20.02.2023	16.02.2023
2	75:10:150105:345	425 809,60	20.02.2023	16.02.2023
3	80:01:070201:1343	2 932 808,55	20.02.2023	16.02.2023
4	75:08:100110:586	1 116 021,17	20.02.2023	15.02.2023
5	75:04:110254:175	172 202,62	20.02.2023	16.02.2023
6	75:04:160137:361	281 482,63	20.02.2023	16.02.2023
7	75:08:100107:349	1 281 037,85	20.02.2023	16.02.2023
8	75:10:340105:284	286 899,01	20.02.2023	16.02.2023
9	75:22:170111:305	1 457 626,34	20.02.2023	16.02.2023
10	75:22:170140:250	3 001 036,98	20.02.2023	16.02.2023
11	75:22:271602:191	1 229 007,35	20.02.2023	16.02.2023
12	75:22:640101:5244	1 273 655,68	20.02.2023	16.02.2023
13	75:22:660122:7572	267 375,70	20.02.2023	16.02.2023
14	75:22:730801:2927	1 195 794,01	20.02.2023	16.02.2023
15	75:32:030140:257	1 872 965,02	20.02.2023	16.02.2023
16	75:32:030209:547	1 458 070,89	20.02.2023	16.02.2023
17	80:01:090201:272	101 142,10	20.02.2023	16.02.2023
18	80:01:180129:559	287 921,19	20.02.2023	16.02.2023
19	75:32:010201:576	238 412,95	20.02.2023	16.02.2023
20	75:32:030604:712	3 481 006,70	20.02.2023	16.02.2023
21	75:04:110246:472	187 486,76	20.02.2023	16.02.2023

Продолжение Приложения №1

22	75:10:050126:387	239837,22	20.02.2023	16.02.2023
23	75:18:170205:1551	346960,20	20.02.2023	16.02.2023
24	75:21:230572:313	1208747,40	20.02.2023	16.02.2023
25	75:21:230572:314	440995,80	20.02.2023	16.02.2023
26	80:02:030101:673	68983,79	20.02.2023	16.02.2023
27	75:32:030606:2416	112730,40	20.02.2023	16.02.2023
28	75:21:000000:899	95710,60	20.02.2023	16.02.2023
29	75:03:290150:139	144334,45	20.02.2023	16.02.2023
30	75:04:110239:56	442400,36	20.02.2023	16.02.2023
31	75:04:160110:75	304751,01	20.02.2023	16.02.2023
32	75:04:160112:223	230578,56	20.02.2023	16.02.2023
33	75:04:160312:110	743243,59	20.02.2023	16.02.2023
34	75:04:160313:102	254526,05	20.02.2023	16.02.2023
35	75:04:160316:235	269806,70	20.02.2023	16.02.2023
36	75:04:160338:347	784466,87	20.02.2023	16.02.2023
37	75:04:160339:159	1359767,61	20.02.2023	16.02.2023
38	75:06:050103:879	156997,02	20.02.2023	16.02.2023
39	75:06:080361:322	1709136,96	20.02.2023	16.02.2023
40	75:08:040108:193	471795,31	20.02.2023	16.02.2023
41	75:08:070121:14	249930,84	20.02.2023	16.02.2023
42	75:08:070142:43	604811,28	20.02.2023	16.02.2023
43	75:08:070145:110	175012,19	20.02.2023	16.02.2023
44	75:08:070159:53	124991,50	20.02.2023	16.02.2023
45	75:08:100141:70	269079,20	20.02.2023	16.02.2023
46	75:08:100142:42	369149,90	20.02.2023	16.02.2023
47	75:08:100151:54	465000,60	20.02.2023	16.02.2023
48	75:08:100155:55	249039,26	20.02.2023	16.02.2023
49	75:08:100157:34	701998,87	20.02.2023	16.02.2023
50	75:08:100324:100	306158,83	20.02.2023	16.02.2023
51	75:08:280129:16	224551,22	20.02.2023	16.02.2023
52	75:10:050136:59	248044,12	20.02.2023	16.02.2023
53	75:12:200134:143	391522,12	20.02.2023	16.02.2023
54	75:12:200147:61	441310,77	20.02.2023	16.02.2023
55	75:12:200149:106	583015,75	20.02.2023	16.02.2023
56	75:12:200152:90	276117,44	20.02.2023	16.02.2023
57	75:12:200158:93	257872,95	20.02.2023	16.02.2023
58	75:12:200238:105	236811,36	20.02.2023	16.02.2023
59	75:12:200262:215	396347,77	20.02.2023	16.02.2023
60	75:13:110101:25	113468,03	20.02.2023	16.02.2023
61	75:13:110201:21	129206,60	20.02.2023	16.02.2023
62	75:13:260102:136	158492,49	20.02.2023	16.02.2023
63	75:15:100121:295	228767,14	20.02.2023	16.02.2023
64	75:15:120101:252	187422,05	20.02.2023	16.02.2023
65	75:22:060102:166	360302,54	20.02.2023	16.02.2023
66	75:32:010201:235	2513603,47	20.02.2023	16.02.2023
67	80:03:010118:264	244474,67	20.02.2023	16.02.2023
68	75:03:290152:136	425467,02	20.02.2023	16.02.2023
69	75:03:290145:77	229350,52	20.02.2023	16.02.2023
70	75:07:050310:35	310046,34	20.02.2023	16.02.2023
71	75:06:080364:297	876272,30	20.02.2023	16.02.2023
72	75:32:010413:1190	1988289,93	20.02.2023	16.02.2023
73	75:32:030807:270	1272217,92	20.02.2023	16.02.2023

Продолжение Приложения №1

74	75:32:030828:363	3511518,78	20.02.2023	16.02.2023
75	75:06:080363:1108	2043262,22	20.02.2023	16.02.2023
<p align="center">III. Перечень объектов недвижимости, изменение сведений в Едином государственном реестре недвижимости о которых не влечет за собой изменение их кадастровой стоимости</p>				
№ п/п	Кадастровый номер	Дата поступления сведений для определения кадастровой стоимости	Дата возникновения основания для определения кадастровой стоимости	
1	75:08:190101:82	20.02.2023	16.02.2023	
2	75:08:190101:83	20.02.2023	16.02.2023	
3	75:08:190101:84	20.02.2023	16.02.2023	
4	75:08:190101:85	20.02.2023	16.02.2023	
5	75:08:190101:86	20.02.2023	16.02.2023	
6	75:08:190101:87	20.02.2023	16.02.2023	
7	75:08:370301:169	20.02.2023	16.02.2023	
8	75:08:370301:170	20.02.2023	16.02.2023	
9	75:08:370301:171	20.02.2023	16.02.2023	
10	75:14:150103:181	20.02.2023	15.02.2023	
11	75:20:120407:116	20.02.2023	15.02.2023	
12	75:32:010101:1517	20.02.2023	15.02.2023	
13	75:03:290160:290	20.02.2023	16.02.2023	
14	75:08:070123:177	20.02.2023	16.02.2023	
15	75:08:070145:82	20.02.2023	16.02.2023	
16	75:08:070146:49	20.02.2023	16.02.2023	
17	75:08:070147:82	20.02.2023	16.02.2023	
18	75:08:100137:89	20.02.2023	16.02.2023	
19	75:08:100142:37	20.02.2023	16.02.2023	
20	75:08:100161:61	20.02.2023	16.02.2023	
21	75:08:100306:50	20.02.2023	16.02.2023	
22	75:08:100324:197	20.02.2023	16.02.2023	
23	75:08:100326:88	20.02.2023	16.02.2023	
24	75:08:190101:140	20.02.2023	16.02.2023	
25	75:08:190101:283	20.02.2023	16.02.2023	
26	75:08:190101:327	20.02.2023	16.02.2023	
27	75:08:260102:22	20.02.2023	16.02.2023	
28	75:08:280117:17	20.02.2023	16.02.2023	
29	75:09:300427:97	20.02.2023	16.02.2023	
30	75:13:110118:19	20.02.2023	16.02.2023	
31	75:14:240229:72	20.02.2023	16.02.2023	
32	75:16:310156:19	20.02.2023	16.02.2023	
33	75:16:310156:21	20.02.2023	16.02.2023	
34	75:16:310157:10	20.02.2023	16.02.2023	
35	75:16:310157:11	20.02.2023	16.02.2023	
36	75:16:310157:12	20.02.2023	16.02.2023	
37	75:16:310157:13	20.02.2023	16.02.2023	
38	75:16:310157:14	20.02.2023	16.02.2023	
39	75:16:310158:22	20.02.2023	16.02.2023	
40	75:16:310160:10	20.02.2023	16.02.2023	


Продолжение Приложения №1

41	75:16:310160:14	20.02.2023	16.02.2023
42	75:16:310172:19	20.02.2023	16.02.2023
43	75:16:310180:64	20.02.2023	16.02.2023
44	75:16:310180:65	20.02.2023	16.02.2023
45	75:16:310180:67	20.02.2023	16.02.2023
46	75:16:310180:90	20.02.2023	16.02.2023
47	75:16:310180:92	20.02.2023	16.02.2023
48	75:16:310180:93	20.02.2023	16.02.2023
49	75:16:310181:22	20.02.2023	16.02.2023
50	75:16:310182:47	20.02.2023	16.02.2023
51	75:16:310185:31	20.02.2023	16.02.2023
52	75:16:310194:26	20.02.2023	16.02.2023
53	75:16:310196:14	20.02.2023	16.02.2023
54	75:16:310196:15	20.02.2023	16.02.2023
55	75:16:310196:17	20.02.2023	16.02.2023
56	75:16:310200:12	20.02.2023	16.02.2023
57	75:16:310200:13	20.02.2023	16.02.2023
58	75:16:310200:17	20.02.2023	16.02.2023
59	75:16:310200:20	20.02.2023	16.02.2023
60	75:16:310201:21	20.02.2023	16.02.2023
61	75:16:310201:23	20.02.2023	16.02.2023
62	75:16:310201:24	20.02.2023	16.02.2023
63	75:16:310201:37	20.02.2023	16.02.2023
64	75:16:310201:38	20.02.2023	16.02.2023
65	75:16:310201:39	20.02.2023	16.02.2023
66	75:16:310202:35	20.02.2023	16.02.2023
67	75:16:310202:38	20.02.2023	16.02.2023
68	75:19:310101:448	20.02.2023	16.02.2023
69	75:20:260101:17	20.02.2023	16.02.2023
70	75:21:230572:312	20.02.2023	16.02.2023
71	75:22:275701:561	20.02.2023	16.02.2023
72	75:22:710102:2135	20.02.2023	16.02.2023
73	75:24:080102:158	20.02.2023	16.02.2023
74	75:27:140241:61	20.02.2023	16.02.2023
75	75:27:140242:79	20.02.2023	16.02.2023
76	75:27:140259:36	20.02.2023	16.02.2023
77	75:27:160101:279	20.02.2023	16.02.2023
78	75:27:160101:281	20.02.2023	16.02.2023
79	75:27:160101:284	20.02.2023	16.02.2023
80	75:27:160101:320	20.02.2023	16.02.2023
81	75:27:170101:44	20.02.2023	16.02.2023
82	75:28:070122:21	20.02.2023	16.02.2023
83	75:28:070206:146	20.02.2023	16.02.2023
84	75:28:070213:80	20.02.2023	16.02.2023
85	75:28:070215:55	20.02.2023	16.02.2023
86	75:28:070217:89	20.02.2023	16.02.2023
87	75:28:070221:16	20.02.2023	16.02.2023
88	75:28:070225:87	20.02.2023	16.02.2023
89	75:28:070306:109	20.02.2023	16.02.2023

Продолжение Приложения №1

90	75:28:070307:69	20.02.2023	16.02.2023
91	75:32:000000:307	20.02.2023	16.02.2023
92	75:32:000000:330	20.02.2023	16.02.2023
93	75:32:030812:27	20.02.2023	16.02.2023
94	80:01:060101:2494	20.02.2023	16.02.2023
95	80:01:060101:3371	20.02.2023	16.02.2023
96	80:01:180124:314	20.02.2023	16.02.2023
97	80:01:180138:80	20.02.2023	16.02.2023
98	80:01:180139:115	20.02.2023	16.02.2023
99	80:01:180144:236	20.02.2023	16.02.2023
100	80:02:010101:691	20.02.2023	16.02.2023
101	75:08:190101:384	20.02.2023	16.02.2023
102	75:12:000000:234	20.02.2023	16.02.2023
103	75:08:070138:155	20.02.2023	16.02.2023
104	75:08:100304:46	20.02.2023	16.02.2023
105	75:16:310409:198	20.02.2023	16.02.2023
106	75:32:010312:132	20.02.2023	16.02.2023
107	75:32:010315:574	20.02.2023	16.02.2023
108	75:32:030730:617	20.02.2023	16.02.2023
109	75:16:310180:391	20.02.2023	16.02.2023
110	75:16:310184:177	20.02.2023	16.02.2023


Руководитель



(подпись)

Б.Д. Жамбалов

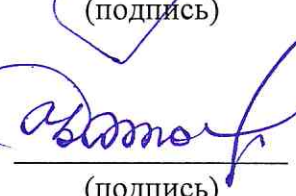
Заместитель руководителя по
государственной кадастровой
оценке



(подпись)

Л.Ю. Букина

Начальник отдела государственной
кадастровой оценки



(подпись)

А.А. Тимофеева

Главный оценщик



(подпись)

С.И. Бычков