

Акт об определении кадастровой стоимости

№ АОКС-75-2023/000056-ОКС

22.03.2023

КГБУ «ЗабГеоИнформЦентр»

I. Количество объектов недвижимости, указанных в настоящем акте				
1.1	Количество объектов недвижимости, указанных в настоящем акте, кадастровая стоимость которых определена бюджетным учреждением			31
1.2	Количество объектов недвижимости, указанных в настоящем акте, изменение сведений Единого государственного реестра недвижимости о которых не влечет за собой изменение их кадастровой стоимости			65
II. Перечень объектов недвижимости, кадастровая стоимость которых определена				
№ п/п	Кадастровый номер	Кадастровая стоимость, определенная бюджетным учреждением, руб.	Дата поступления сведений для определения кадастровой стоимости	Дата возникновения основания для определения кадастровой стоимости
1	75:32:040950:246	3 891 645,95	09.03.2023	07.03.2023
2	75:04:160332:584	63 362,45	09.03.2023	07.03.2023
3	75:16:310101:798	28 699,44	09.03.2023	07.03.2023
4	75:20:360101:613	3 641 476,80	09.03.2023	07.03.2023
5	75:05:250101:562	3 559 792,54	09.03.2023	07.03.2023
6	75:22:370101:242	28 753,92	09.03.2023	07.03.2023
7	75:16:310433:187	1 467 907,00	09.03.2023	07.03.2023
8	75:16:120102:316	111 383 368,45	09.03.2023	07.03.2023
9	75:16:310270:167	90 862 336,78	09.03.2023	07.03.2023
10	75:16:310336:282	6 810 494,46	09.03.2023	07.03.2023
11	75:16:310407:141	146 032 307,00	09.03.2023	07.03.2023
12	80:01:180175:357	3 422 414,40	09.03.2023	07.03.2023
13	75:03:290116:246	209 507,32	09.03.2023	07.03.2023
14	75:22:130104:506	351 979,38	09.03.2023	07.03.2023
15	75:14:140113:126	296 622,00	09.03.2023	07.03.2023
16	75:22:660122:7646	991 814,40	09.03.2023	07.03.2023
17	75:32:010101:9197	2 834 146,22	09.03.2023	07.03.2023
18	75:32:010223:926	675 262,71	09.03.2023	07.03.2023
19	75:32:040920:211	567 026,09	09.03.2023	07.03.2023
20	75:32:010223:925	745 183,56	09.03.2023	07.03.2023
21	75:32:030604:716	3 470 352,32	09.03.2023	07.03.2023

Продолжение Приложения №1

22	75:32:030604:717	3481709,93	09.03.2023	07.03.2023
23	75:32:010661:253	706558,61	09.03.2023	07.03.2023
24	75:03:290161:783	186841,55	09.03.2023	07.03.2023
25	75:04:160338:729	612119,65	09.03.2023	07.03.2023
26	75:04:160109:176	576451,33	09.03.2023	07.03.2023
27	75:04:160105:203	693329,88	09.03.2023	07.03.2023
28	75:22:274501:619	1225545,34	09.03.2023	07.03.2023
29	75:32:010407:103	1293731,84	09.03.2023	07.03.2023
30	75:32:020129:427	1996707,11	09.03.2023	07.03.2023
31	75:32:040734:1706	1605424,03	09.03.2023	07.03.2023


III. Перечень объектов недвижимости, изменение сведений в Едином государственном реестре недвижимости о которых не влечет за собой изменение их кадастровой стоимости

№ п/п	Кадастровый номер	Дата поступления сведений для определения кадастровой стоимости	Дата возникновения основания для определения кадастровой стоимости
1	75:03:290121:98	09.03.2023	07.03.2023
2	75:06:080338:100	09.03.2023	07.03.2023
3	75:06:080338:101	09.03.2023	07.03.2023
4	75:06:080338:103	09.03.2023	07.03.2023
5	75:06:080338:104	09.03.2023	07.03.2023
6	75:06:080338:106	09.03.2023	07.03.2023
7	75:06:080338:107	09.03.2023	07.03.2023
8	75:06:080338:151	09.03.2023	07.03.2023
9	75:06:080338:152	09.03.2023	07.03.2023
10	75:06:080338:154	09.03.2023	07.03.2023
11	75:06:080338:155	09.03.2023	07.03.2023
12	75:06:080338:157	09.03.2023	07.03.2023
13	75:06:080338:193	09.03.2023	07.03.2023
14	75:06:080338:81	09.03.2023	07.03.2023
15	75:06:080338:83	09.03.2023	07.03.2023
16	75:06:080338:85	09.03.2023	07.03.2023
17	75:06:080345:572	09.03.2023	07.03.2023
18	75:06:080345:608	09.03.2023	07.03.2023
19	75:06:080345:610	09.03.2023	07.03.2023
20	75:06:080345:611	09.03.2023	07.03.2023
21	75:06:080345:635	09.03.2023	07.03.2023
22	75:06:080345:639	09.03.2023	07.03.2023
23	75:06:080345:643	09.03.2023	07.03.2023
24	75:06:080345:645	09.03.2023	07.03.2023
25	75:06:080345:646	09.03.2023	07.03.2023
26	75:06:080345:650	09.03.2023	07.03.2023
27	75:06:080345:651	09.03.2023	07.03.2023
28	75:06:080345:654	09.03.2023	07.03.2023
29	75:06:080345:656	09.03.2023	07.03.2023
30	75:06:080345:661	09.03.2023	07.03.2023
31	75:12:200238:83	09.03.2023	07.03.2023
32	75:22:660109:128	09.03.2023	07.03.2023
33	75:23:250106:30	09.03.2023	07.03.2023

Продолжение Приложения №1

34	75:24:240115:146	09.03.2023	07.03.2023
35	75:24:240119:149	09.03.2023	07.03.2023
36	75:24:240119:158	09.03.2023	07.03.2023
37	75:24:240120:142	09.03.2023	07.03.2023
38	75:24:240120:172	09.03.2023	07.03.2023
39	75:24:240120:173	09.03.2023	07.03.2023
40	75:24:240120:180	09.03.2023	07.03.2023
41	75:24:240120:185	09.03.2023	07.03.2023
42	75:24:240120:255	09.03.2023	07.03.2023
43	75:24:240122:67	09.03.2023	07.03.2023
44	75:24:240122:79	09.03.2023	07.03.2023
45	75:24:240122:90	09.03.2023	07.03.2023
46	75:24:240123:38	09.03.2023	07.03.2023
47	75:24:240127:417	09.03.2023	07.03.2023
48	75:24:240128:55	09.03.2023	07.03.2023
49	75:24:240129:187	09.03.2023	07.03.2023
50	75:24:240214:156	09.03.2023	07.03.2023
51	75:24:240221:75	09.03.2023	07.03.2023
52	75:24:240223:145	09.03.2023	07.03.2023
53	75:24:240229:89	09.03.2023	07.03.2023
54	75:32:040822:16	09.03.2023	07.03.2023
55	80:01:180114:249	09.03.2023	07.03.2023
56	80:02:090101:574	09.03.2023	07.03.2023
57	75:32:040734:323	09.03.2023	07.03.2023
58	75:32:020132:1127	09.03.2023	07.03.2023
59	75:21:230561:230	09.03.2023	07.03.2023
60	75:12:200142:116	09.03.2023	07.03.2023
61	75:22:500130:403	09.03.2023	07.03.2023
62	75:27:140135:48	09.03.2023	07.03.2023
63	75:32:020158:78	09.03.2023	07.03.2023
64	75:32:030605:317	09.03.2023	07.03.2023
65	75:32:040506:1775	09.03.2023	07.03.2023

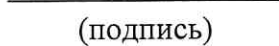
Руководитель



(подпись)

Б.Д. Жамбалов

Заместитель руководителя по государственной кадастровой оценке



(подпись)

Л.Ю. Букина


Начальник отдела государственной кадастровой оценки



(подпись)

А.А. Тимофеева

Главный оценщик



(подпись)

С.И. Бычков