

Акт об определении кадастровой стоимости

№ АОКС-75-2021/000057-ОКС

25.03.2021


КГБУ «ЗабГеоИнформЦентр»

I. Количество объектов недвижимости, указанных в настоящем акте				
1.1	Количество объектов недвижимости, указанных в настоящем акте, кадастровая стоимость которых определена бюджетным учреждением			164
1.2	Количество объектов недвижимости, указанных в настоящем акте, изменение сведений Единого государственного реестра недвижимости о которых не влечет за собой изменение их кадастровой стоимости			2319
II. Перечень объектов недвижимости, кадастровая стоимость которых определена				
№ п/п	Кадастровый номер	Кадастровая стоимость, определенная бюджетным учреждением, руб.	Дата поступления сведений для определения кадастровой стоимости	Дата возникновения основания для определения кадастровой стоимости
1	75:05:390301:396	241 492,05	15.03.2021	12.03.2021
2	75:22:700101:541	159 745,22	15.03.2021	12.03.2021
3	75:27:070101:238	1 173 466,35	15.03.2021	12.03.2021
4	75:32:030744:1543	12 209 111,45	15.03.2021	12.03.2021
5	75:32:040507:4019	206 285 900,74	15.03.2021	12.03.2021
6	75:22:660122:5883	638 939,33	15.03.2021	12.03.2021
7	75:09:030102:443	1 089 226,22	15.03.2021	12.03.2021
8	75:10:050132:279	3 764 094,80	15.03.2021	12.03.2021
9	75:08:360203:522	730 460,51	15.03.2021	12.03.2021
10	75:22:650901:564	21 695,10	15.03.2021	12.03.2021
11	75:22:660122:5383	563 478,70	15.03.2021	12.03.2021
12	75:27:080102:1429	218 452,09	15.03.2021	12.03.2021
13	75:32:021302:390	335 801,69	15.03.2021	12.03.2021
14	75:32:021302:391	317 966,31	15.03.2021	12.03.2021
15	75:32:021302:393	2 167 956,32	15.03.2021	12.03.2021
16	75:32:021302:396	721 655,71	15.03.2021	12.03.2021
17	75:32:030131:222	1 202 850,14	15.03.2021	12.03.2021
18	75:32:040513:1572	435 251,47	15.03.2021	12.03.2021
19	75:32:040513:1578	482 400,78	15.03.2021	12.03.2021

Продолжение Приложения № 1

2296	75:22:660122:5741	15.03.2021	12.03.2021
2297	75:09:030101:592	15.03.2021	12.03.2021
2298	75:09:030101:593	15.03.2021	12.03.2021
2299	75:09:150101:258	15.03.2021	12.03.2021
2300	75:09:150206:212	15.03.2021	12.03.2021
2301	75:09:300104:363	15.03.2021	12.03.2021
2302	75:09:300104:365	15.03.2021	12.03.2021
2303	75:09:300104:366	15.03.2021	12.03.2021
2304	75:09:300106:241	15.03.2021	12.03.2021
2305	75:09:300402:159	15.03.2021	12.03.2021
2306	75:09:300411:236	15.03.2021	12.03.2021
2307	75:09:300414:501	15.03.2021	12.03.2021
2308	75:10:050101:522	15.03.2021	12.03.2021
2309	75:10:050109:289	15.03.2021	12.03.2021
2310	75:10:050132:280	15.03.2021	12.03.2021
2311	75:10:050132:281	15.03.2021	12.03.2021
2312	75:10:050132:283	15.03.2021	12.03.2021
2313	75:10:050132:284	15.03.2021	12.03.2021
2314	75:08:070108:76	15.03.2021	12.03.2021
2315	75:08:100101:593	15.03.2021	12.03.2021
2316	75:08:100101:598	15.03.2021	12.03.2021
2317	75:08:100101:599	15.03.2021	12.03.2021
2318	75:24:490201:129	15.03.2021	12.03.2021
2319	75:05:390301:399	15.03.2021	12.03.2021

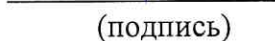
Руководитель



 (подпись)

Б.Д. Жамбалов

Заместитель руководителя по
государственной кадастровой
оценке



 (подпись)

Л.Ю. Букина

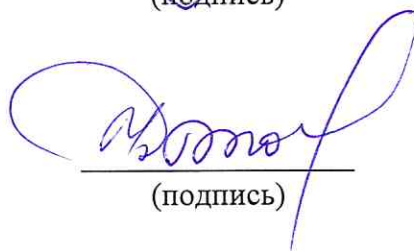
Начальник отдела государственной
кадастровой оценки



 (подпись)

А.А. Тимофеева

Главный оценщик



 (подпись)

С.И. Бычков