

Акт об определении кадастровой стоимости

№ АОКС-75-2023/000059-ОКС

23.03.2023

КГБУ «ЗабГеоИнформЦентр»

I. Количество объектов недвижимости, указанных в настоящем акте				
1.1	Количество объектов недвижимости, указанных в настоящем акте, кадастровая стоимость которых определена бюджетным учреждением			53
1.2	Количество объектов недвижимости, указанных в настоящем акте, изменение сведений Единого государственного реестра недвижимости о которых не влечет за собой изменение их кадастровой стоимости			83
II. Перечень объектов недвижимости, кадастровая стоимость которых определена				
№ п/п	Кадастровый номер	Кадастровая стоимость, определенная бюджетным учреждением, руб.	Дата поступления сведений для определения кадастровой стоимости	Дата возникновения основания для определения кадастровой стоимости
1	75:19:220210:99	1 595 011,16	13.03.2023	10.03.2023
2	75:32:030621:483	20 450 561,21	13.03.2023	09.03.2023
3	75:14:260153:544	88 855,34	13.03.2023	10.03.2023
4	75:16:310446:532	121 261,87	13.03.2023	09.03.2023
5	80:01:080101:2102	59 214,08	13.03.2023	10.03.2023
6	75:20:360101:615	3 087 172,80	13.03.2023	09.03.2023
7	75:20:360101:616	3 087 172,80	13.03.2023	09.03.2023
8	75:20:360101:617	3 079 780,80	13.03.2023	09.03.2023
9	75:08:100167:195	33 257 703,82	13.03.2023	10.03.2023
10	75:32:030723:1774	203 681,33	13.03.2023	09.03.2023
11	75:04:090103:245	284 791,37	13.03.2023	09.03.2023
12	75:04:160331:654	509 329,72	13.03.2023	09.03.2023
13	75:10:450103:191	372 194,04	13.03.2023	09.03.2023
14	75:16:310441:1568	24 015 200,53	13.03.2023	09.03.2023
15	75:16:310441:1570	10 550 453,32	13.03.2023	09.03.2023
16	75:21:200102:639	301 025,54	13.03.2023	09.03.2023
17	75:22:660122:7648	551 694,78	13.03.2023	09.03.2023
18	75:32:010223:927	2 452 549,73	13.03.2023	09.03.2023
19	75:32:010225:345	864 329,84	13.03.2023	09.03.2023
20	75:32:021004:197	1 248 732,76	13.03.2023	09.03.2023
21	75:32:030158:451	1 408 710,67	13.03.2023	09.03.2023

Продолжение Приложения №1

22	75:20:180104:495	383444,25	13.03.2023	10.03.2023
23	75:22:090101:424	830726,34	13.03.2023	10.03.2023
24	75:32:030202:785	4193120,01	13.03.2023	10.03.2023
25	75:32:040333:3393	3777525,06	13.03.2023	10.03.2023
26	80:01:060101:3634	485282,85	13.03.2023	10.03.2023
27	75:16:310142:116	15165111,65	13.03.2023	09.03.2023
28	75:16:310160:244	16988445,43	13.03.2023	09.03.2023
29	75:16:310336:283	1683296,55	13.03.2023	09.03.2023
30	75:16:330101:444	257863,95	13.03.2023	09.03.2023
31	75:22:000000:2683	3092757,80	13.03.2023	09.03.2023
32	80:01:180175:358	667689,04	13.03.2023	09.03.2023
33	75:09:000000:801	7676889,92	13.03.2023	10.03.2023
34	75:09:140102:468	690229,76	13.03.2023	09.03.2023
35	75:28:070527:179	753802,50	13.03.2023	09.03.2023
36	75:32:040302:196	1253832,73	13.03.2023	10.03.2023
37	75:20:160101:845	187067,36	13.03.2023	10.03.2023
38	75:28:070306:628	156425,98	13.03.2023	10.03.2023
39	75:04:160331:314	1341468,30	13.03.2023	10.03.2023
40	75:19:220233:48	626356,45	13.03.2023	09.03.2023
41	75:32:030867:80	1167736,48	13.03.2023	09.03.2023
42	75:20:100101:281	314403,30	13.03.2023	10.03.2023
43	75:32:020811:130	332983,32	13.03.2023	10.03.2023
44	75:10:050133:122	663136,07	13.03.2023	09.03.2023
45	75:32:020146:386	1539864,38	13.03.2023	09.03.2023
46	75:08:100162:761	1067527,03	13.03.2023	09.03.2023
47	75:09:302301:1481	919105,91	13.03.2023	10.03.2023
48	75:32:021114:460	811827,45	13.03.2023	09.03.2023
49	75:32:030164:158	1201358,42	13.03.2023	09.03.2023
50	75:32:030736:481	4593054,66	13.03.2023	10.03.2023
51	75:32:030736:676	2176512,18	13.03.2023	10.03.2023
52	75:04:160307:509	1438492,82	13.03.2023	10.03.2023
53	75:32:030626:768	1818345,65	13.03.2023	09.03.2023

III. Перечень объектов недвижимости, изменение сведений в Едином государственном реестре недвижимости о которых не влечет за собой изменение их кадастровой стоимости

№ п/п	Кадастровый номер	Дата поступления сведений для определения кадастровой стоимости	Дата возникновения основания для определения кадастровой стоимости
1	75:06:080345:662	13.03.2023	09.03.2023
2	75:06:080345:668	13.03.2023	09.03.2023
3	75:06:080345:672	13.03.2023	09.03.2023
4	75:06:080345:679	13.03.2023	09.03.2023
5	75:08:100153:89	13.03.2023	09.03.2023
6	75:08:100176:58	13.03.2023	09.03.2023
7	75:16:310001:750	13.03.2023	09.03.2023
8	75:22:170142:156	13.03.2023	10.03.2023
9	75:22:170142:299	13.03.2023	10.03.2023
10	75:22:274001:192	13.03.2023	10.03.2023
11	75:22:660122:7327	13.03.2023	09.03.2023


Продолжение Приложения №1

12	75:22:710102:1298	13.03.2023	09.03.2023
13	75:24:210113:93	13.03.2023	10.03.2023
14	75:24:210114:58	13.03.2023	10.03.2023
15	75:24:210114:75	13.03.2023	10.03.2023
16	75:24:210115:52	13.03.2023	10.03.2023
17	75:24:210115:54	13.03.2023	10.03.2023
18	75:24:210115:57	13.03.2023	10.03.2023
19	75:24:210115:61	13.03.2023	10.03.2023
20	75:24:210117:100	13.03.2023	10.03.2023
21	75:24:210117:106	13.03.2023	10.03.2023
22	75:24:210117:88	13.03.2023	10.03.2023
23	75:24:210117:89	13.03.2023	10.03.2023
24	75:24:210118:54	13.03.2023	10.03.2023
25	75:24:210118:57	13.03.2023	10.03.2023
26	75:24:210118:58	13.03.2023	09.03.2023
27	75:24:210118:61	13.03.2023	09.03.2023
28	75:24:210120:101	13.03.2023	09.03.2023
29	75:24:210122:91	13.03.2023	09.03.2023
30	75:24:210123:52	13.03.2023	09.03.2023
31	75:24:210124:55	13.03.2023	09.03.2023
32	75:24:210124:59	13.03.2023	09.03.2023
33	75:24:210126:38	13.03.2023	09.03.2023
34	75:24:210128:62	13.03.2023	09.03.2023
35	75:24:220101:103	13.03.2023	09.03.2023
36	75:24:220103:47	13.03.2023	09.03.2023
37	75:27:060101:114	13.03.2023	09.03.2023
38	75:32:010343:20	13.03.2023	09.03.2023
39	75:32:040333:1801	13.03.2023	09.03.2023
40	75:32:040942:41	13.03.2023	09.03.2023
41	75:32:040943:17	13.03.2023	09.03.2023
42	75:32:040944:197	13.03.2023	09.03.2023
43	80:01:060101:2402	13.03.2023	09.03.2023
44	80:01:090101:637	13.03.2023	09.03.2023
45	80:01:120101:824	13.03.2023	09.03.2023
46	80:03:010117:156	13.03.2023	09.03.2023
47	75:21:200102:638	13.03.2023	10.03.2023
48	75:22:710102:2440	13.03.2023	10.03.2023
49	75:23:080102:6	13.03.2023	10.03.2023
50	75:23:170111:100	13.03.2023	10.03.2023
51	75:24:160101:80	13.03.2023	10.03.2023
52	75:24:160101:85	13.03.2023	10.03.2023
53	75:24:160102:38	13.03.2023	10.03.2023
54	75:24:200101:13	13.03.2023	10.03.2023
55	75:24:200102:21	13.03.2023	10.03.2023
56	75:24:210101:82	13.03.2023	10.03.2023
57	75:24:210110:49	13.03.2023	10.03.2023
58	75:24:210112:85	13.03.2023	10.03.2023
59	75:24:210112:97	13.03.2023	10.03.2023
60	75:24:210113:74	13.03.2023	10.03.2023

Продолжение Приложения №1

61	75:24:210113:78	13.03.2023	10.03.2023
62	75:24:210113:85	13.03.2023	10.03.2023
63	75:32:040857:31	13.03.2023	10.03.2023
64	75:32:040931:10	13.03.2023	10.03.2023
65	75:32:040931:64	13.03.2023	10.03.2023
66	75:32:040941:44	13.03.2023	10.03.2023
67	75:32:040945:100	13.03.2023	10.03.2023
68	75:32:040945:115	13.03.2023	10.03.2023
69	80:01:180124:276	13.03.2023	10.03.2023
70	80:03:120101:537	13.03.2023	10.03.2023
71	75:32:040942:34	13.03.2023	09.03.2023
72	75:32:040943:18	13.03.2023	09.03.2023
73	75:18:181009:60	13.03.2023	09.03.2023
74	75:24:340101:353	13.03.2023	09.03.2023
75	75:32:040903:597	13.03.2023	09.03.2023
76	75:08:070138:291	13.03.2023	10.03.2023
77	75:09:302301:5207	13.03.2023	10.03.2023
78	75:16:130104:227	13.03.2023	10.03.2023
79	75:32:020140:117	13.03.2023	10.03.2023
80	75:32:040942:38	13.03.2023	09.03.2023
81	75:32:040944:279	13.03.2023	09.03.2023
82	75:32:040953:44	13.03.2023	10.03.2023
83	75:22:680301:247	13.03.2023	09.03.2023


Руководитель



 (подпись)

Б.Д. Жамбалов

Заместитель руководителя по
государственной кадастровой
оценке



 (подпись)

Л.Ю. Букина

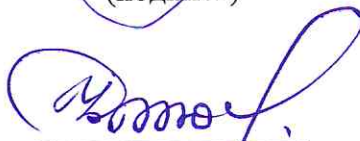
Начальник отдела государственной
кадастровой оценки



 (подпись)

А.А. Тимофеева

Главный оценщик



 (подпись)

С.И. Бычков