

## Акт об определении кадастровой стоимости

№ АОКС-75-2023/000066-ОКС

29.03.2023

КГБУ «ЗабГеоИнформЦентр»

I. Количество объектов недвижимости, указанных в настоящем акте				
1.1	Количество объектов недвижимости, указанных в настоящем акте, кадастровая стоимость которых определена бюджетным учреждением			68
1.2	Количество объектов недвижимости, указанных в настоящем акте, изменение сведений Единого государственного реестра недвижимости о которых не влечет за собой изменение их кадастровой стоимости			83
II. Перечень объектов недвижимости, кадастровая стоимость которых определена				
№ п/п	Кадастровый номер	Кадастровая стоимость, определенная бюджетным учреждением, руб.	Дата поступления сведений для определения кадастровой стоимости	Дата возникновения основания для определения кадастровой стоимости
1	80:02:010102:1108	531 629,44	21.03.2023	20.03.2023
2	75:06:090102:196	311 542,27	21.03.2023	20.03.2023
3	75:11:140101:291	437 134,43	21.03.2023	20.03.2023
4	75:21:020108:280	487 754,21	21.03.2023	20.03.2023
5	75:21:040102:285	389 085,72	21.03.2023	20.03.2023
6	75:22:271604:246	875 496,46	21.03.2023	20.03.2023
7	75:22:660122:7688	1 208 913,70	21.03.2023	20.03.2023
8	75:22:680101:285	579 370,24	21.03.2023	20.03.2023
9	75:22:710102:2694	1 155 733,33	21.03.2023	20.03.2023
10	75:22:730801:2936	571 169,43	21.03.2023	20.03.2023
11	75:27:140111:173	333 077,18	21.03.2023	20.03.2023
12	75:28:340104:307	434 422,99	21.03.2023	20.03.2023
13	75:32:021220:400	1 900 321,41	21.03.2023	20.03.2023
14	75:32:030126:171	1 948 059,04	21.03.2023	20.03.2023
15	75:32:010361:460	4 923 604,22	21.03.2023	20.03.2023
16	75:09:300415:455	1 462 008,76	21.03.2023	20.03.2023
17	75:09:300415:456	9 388,80	21.03.2023	20.03.2023
18	75:16:000000:1184	12 544 798,88	21.03.2023	20.03.2023
19	75:32:000000:4374	14 576,98	21.03.2023	20.03.2023
20	75:32:000000:4375	162 715,96	21.03.2023	20.03.2023
21	75:32:010620:225	4 245 503,04	21.03.2023	20.03.2023

**Продолжение Приложения №1**

22	75:32:020305:185	8844798,00	21.03.2023	20.03.2023
23	75:32:040910:128	2524800,90	21.03.2023	20.03.2023
24	75:16:310202:223	444046,86	21.03.2023	20.03.2023
25	75:16:310412:346	640914,75	21.03.2023	20.03.2023
26	75:32:040811:247	316813,53	21.03.2023	20.03.2023
27	75:09:300427:631	280666,39	21.03.2023	20.03.2023
28	75:09:300427:632	277944,94	21.03.2023	20.03.2023
29	75:09:300427:633	304248,28	21.03.2023	20.03.2023
30	75:09:300427:634	303886,94	21.03.2023	20.03.2023
31	75:32:010224:585	369386,40	21.03.2023	20.03.2023
32	75:04:160347:307	1731610,19	21.03.2023	20.03.2023
33	75:16:310382:44	256006,12	21.03.2023	20.03.2023
34	75:17:160101:517	268479,57	21.03.2023	20.03.2023
35	75:17:170101:745	284246,44	21.03.2023	20.03.2023
36	75:32:020803:416	1002748,21	21.03.2023	20.03.2023
37	75:32:030104:422	2001619,10	21.03.2023	20.03.2023
38	75:32:010101:3838	327286,19	21.03.2023	20.03.2023
39	75:32:021139:698	1649174,74	21.03.2023	20.03.2023
40	75:32:030825:418	218986,49	21.03.2023	20.03.2023
41	75:32:040857:319	230866,94	21.03.2023	20.03.2023
42	75:01:050105:207	266950,19	21.03.2023	20.03.2023
43	75:32:040328:204	1470718,99	21.03.2023	20.03.2023
44	75:32:040512:5606	272382,46	21.03.2023	20.03.2023
45	75:32:040902:234	1594674,74	21.03.2023	20.03.2023
46	75:32:030742:864	285405,72	21.03.2023	20.03.2023
47	75:32:030760:1662	117237,90	21.03.2023	20.03.2023
48	75:22:030101:345	1137016,32	21.03.2023	20.03.2023
49	75:17:180127:438	386567,59	21.03.2023	20.03.2023
50	75:17:180136:235	1845790,03	21.03.2023	20.03.2023
51	75:17:180136:236	891071,05	21.03.2023	20.03.2023
52	75:17:180136:237	975310,96	21.03.2023	20.03.2023
53	75:17:180136:238	958462,98	21.03.2023	20.03.2023
54	75:17:180136:239	29951,97	21.03.2023	20.03.2023
55	75:32:040512:5700	403629,45	21.03.2023	20.03.2023
56	75:32:030832:765	764257,36	21.03.2023	20.03.2023
57	75:16:310441:1571	1144428,82	21.03.2023	20.03.2023
58	75:32:030608:4611	1009500,12	21.03.2023	20.03.2023
59	75:28:070403:469	796071,56	21.03.2023	20.03.2023
60	75:32:030607:980	1418581,22	21.03.2023	20.03.2023
61	75:32:030610:1451	2695579,02	21.03.2023	20.03.2023
62	75:32:030641:639	2171144,66	21.03.2023	20.03.2023
63	75:32:030721:651	588217,22	21.03.2023	20.03.2023
64	75:32:030862:509	2602873,36	21.03.2023	20.03.2023
65	75:32:040505:1329	2116701,46	21.03.2023	20.03.2023
66	75:32:040506:2277	844619,48	21.03.2023	20.03.2023
67	75:32:040511:5292	1817346,86	21.03.2023	20.03.2023
68	75:32:040512:5692	1807153,09	21.03.2023	20.03.2023

**III. Перечень объектов недвижимости, изменение сведений в Едином государственном реестре недвижимости о которых не влечет за собой изменение их кадастровой стоимости**

№ п/п	Кадастровый номер	Дата поступления сведений для определения кадастровой стоимости	Дата возникновения основания для определения кадастровой стоимости
-------	-------------------	---	--

## Продолжение Приложения №1

1	75:22:660122:6056	21.03.2023	20.03.2023
2	75:22:710102:2303	21.03.2023	20.03.2023
3	75:01:080104:281	21.03.2023	20.03.2023
4	75:08:240101:81	21.03.2023	20.03.2023
5	75:09:030101:150	21.03.2023	20.03.2023
6	75:12:200238:83	21.03.2023	20.03.2023
7	75:16:310221:21	21.03.2023	20.03.2023
8	75:18:200102:122	21.03.2023	20.03.2023
9	75:20:120217:195	21.03.2023	20.03.2023
10	75:20:120219:149	21.03.2023	20.03.2023
11	75:22:080101:581	21.03.2023	20.03.2023
12	75:22:270101:1899	21.03.2023	20.03.2023
13	75:22:500144:77	21.03.2023	20.03.2023
14	75:22:500148:195	21.03.2023	20.03.2023
15	75:22:710102:1902	21.03.2023	20.03.2023
16	75:23:210101:112	21.03.2023	20.03.2023
17	75:23:210101:38	21.03.2023	20.03.2023
18	75:32:010336:79	21.03.2023	20.03.2023
19	75:32:020105:426	21.03.2023	20.03.2023
20	80:01:180101:448	21.03.2023	20.03.2023
21	80:01:180110:128	21.03.2023	20.03.2023
22	80:01:180113:256	21.03.2023	20.03.2023
23	80:03:010104:197	21.03.2023	20.03.2023
24	80:03:010104:198	21.03.2023	20.03.2023
25	80:03:010104:201	21.03.2023	20.03.2023
26	80:03:010104:205	21.03.2023	20.03.2023
27	80:03:010105:158	21.03.2023	20.03.2023
28	80:03:010105:159	21.03.2023	20.03.2023
29	80:03:010105:161	21.03.2023	20.03.2023
30	80:03:010105:162	21.03.2023	20.03.2023
31	80:03:010105:166	21.03.2023	20.03.2023
32	80:03:010105:167	21.03.2023	20.03.2023
33	80:03:010105:169	21.03.2023	20.03.2023
34	80:03:010105:170	21.03.2023	20.03.2023
35	75:18:180911:240	21.03.2023	20.03.2023
36	75:18:330108:219	21.03.2023	20.03.2023
37	75:19:220225:145	21.03.2023	20.03.2023
38	75:20:260104:206	21.03.2023	20.03.2023
39	75:22:170119:199	21.03.2023	20.03.2023
40	75:22:500130:900	21.03.2023	20.03.2023
41	75:22:500143:281	21.03.2023	20.03.2023
42	75:22:500143:284	21.03.2023	20.03.2023
43	75:22:520108:968	21.03.2023	20.03.2023
44	75:23:170113:423	21.03.2023	20.03.2023
45	75:23:250112:160	21.03.2023	20.03.2023
46	75:27:140106:245	21.03.2023	20.03.2023
47	75:27:140113:185	21.03.2023	20.03.2023
48	75:27:140205:332	21.03.2023	20.03.2023
49	75:28:070405:667	21.03.2023	20.03.2023
50	75:28:070405:672	21.03.2023	20.03.2023
51	75:28:070405:673	21.03.2023	20.03.2023
52	75:32:020128:683	21.03.2023	20.03.2023
53	75:32:020149:1196	21.03.2023	20.03.2023
54	75:32:030650:592	21.03.2023	20.03.2023
55	75:32:030715:1036	21.03.2023	20.03.2023
56	75:32:040302:195	21.03.2023	20.03.2023
57	75:32:040506:2301	21.03.2023	20.03.2023

Продолжение Приложения №1

58	75:32:040511:5214	21.03.2023	20.03.2023
59	75:32:040512:5689	21.03.2023	20.03.2023
60	75:08:100175:51	21.03.2023	20.03.2023
61	75:12:110101:372	21.03.2023	20.03.2023
62	75:12:160101:770	21.03.2023	20.03.2023
63	75:12:200207:272	21.03.2023	20.03.2023
64	75:15:100121:730	21.03.2023	20.03.2023
65	75:18:170121:986	21.03.2023	20.03.2023
66	75:18:170122:840	21.03.2023	20.03.2023
67	75:18:180112:163	21.03.2023	20.03.2023
68	75:20:180101:127	21.03.2023	20.03.2023
69	75:24:240249:303	21.03.2023	20.03.2023
70	75:32:010354:196	21.03.2023	20.03.2023
71	75:32:040512:5547	21.03.2023	20.03.2023
72	75:32:030731:915	21.03.2023	20.03.2023
73	75:32:030731:916	21.03.2023	20.03.2023
74	75:32:030620:521	21.03.2023	20.03.2023
75	75:32:030721:652	21.03.2023	20.03.2023
76	75:32:030737:585	21.03.2023	20.03.2023
77	75:32:030756:899	21.03.2023	20.03.2023
78	75:32:030756:901	21.03.2023	20.03.2023
79	75:32:030832:542	21.03.2023	20.03.2023
80	75:32:040512:5566	21.03.2023	20.03.2023
81	75:32:040512:5591	21.03.2023	20.03.2023
82	75:32:040512:5595	21.03.2023	20.03.2023
83	75:32:030731:934	21.03.2023	20.03.2023


Руководитель



(подпись)

Б.Д. Жамбалов


Заместитель руководителя по  
государственной кадастровой  
оценке



(подпись)

Л.Ю. Букина


Начальник отдела государственной  
кадастровой оценки



(подпись)

А.А. Тимофеева

Главный оценщик



(подпись)

С.И. Бычков