

Акт об определении кадастровой стоимости

№ АОКС-75-2023/000068-ОКС

30.03.2023

КГБУ «ЗабГеоИнформЦентр»

I. Количество объектов недвижимости, указанных в настоящем акте				
1.1	Количество объектов недвижимости, указанных в настоящем акте, кадастровая стоимость которых определена бюджетным учреждением			79
1.2	Количество объектов недвижимости, указанных в настоящем акте, изменение сведений Единого государственного реестра недвижимости о которых не влечет за собой изменение их кадастровой стоимости			91
II. Перечень объектов недвижимости, кадастровая стоимость которых определена				
№ п/п	Кадастровый номер	Кадастровая стоимость, определенная бюджетным учреждением, руб.	Дата поступления сведений для определения кадастровой стоимости	Дата возникновения основания для определения кадастровой стоимости
1	75:04:110248:173	431 864,27	24.03.2023	21.03.2023
2	75:32:040925:170	936 400,85	24.03.2023	21.03.2023
3	75:21:230228:59	1 118 308,09	24.03.2023	21.03.2023
4	80:01:060101:3235	546 453,02	24.03.2023	21.03.2023
5	80:01:180111:195	1 440 022,51	24.03.2023	21.03.2023
6	75:03:290120:63	597 019,86	24.03.2023	21.03.2023
7	75:24:340405:60	598 218,15	24.03.2023	21.03.2023
8	75:02:150206:179	541 954,21	24.03.2023	21.03.2023
9	80:01:080101:1044	802 061,47	24.03.2023	23.03.2023
10	75:32:030728:619	344 094,18	24.03.2023	20.03.2023
11	75:32:040717:201	603 541,26	24.03.2023	20.03.2023
12	75:32:040903:1199	541 927,55	24.03.2023	20.03.2023
13	75:32:040906:378	570 043,14	24.03.2023	20.03.2023
14	75:02:150103:267	309 076,15	24.03.2023	21.03.2023
15	75:03:290158:518	1 001 052,19	24.03.2023	21.03.2023
16	75:28:070301:440	273 174,41	24.03.2023	21.03.2023
17	75:32:021202:302	567 033,83	24.03.2023	21.03.2023
18	75:01:110102:525	409 809,40	24.03.2023	21.03.2023
19	75:10:340113:323	218 013,41	24.03.2023	21.03.2023
20	75:10:410101:196	149 597,01	24.03.2023	20.03.2023
21	75:18:181014:241	238 346,26	24.03.2023	20.03.2023

Продолжение Приложения №1

22	75:32:021009:175	862575,35	24.03.2023	20.03.2023
23	75:32:021302:435	1825525,34	24.03.2023	20.03.2023
24	80:02:160101:824	689817,44	24.03.2023	20.03.2023
25	75:22:660401:191	314966,91	24.03.2023	21.03.2023
26	75:27:040101:646	385181,83	24.03.2023	21.03.2023
27	75:01:080102:1018	251721,36	24.03.2023	21.03.2023
28	75:21:230234:453	1268265,20	24.03.2023	21.03.2023
29	75:22:660122:7689	1354764,00	24.03.2023	21.03.2023
30	75:22:660122:7690	828957,00	24.03.2023	21.03.2023
31	75:24:240242:231	597580,22	24.03.2023	21.03.2023
32	75:32:040333:3395	1646905,96	24.03.2023	21.03.2023
33	75:32:040333:3396	1071228,21	24.03.2023	21.03.2023
34	80:01:180141:434	605222,16	24.03.2023	21.03.2023
35	80:01:180166:293	163208,67	24.03.2023	21.03.2023
36	80:01:180176:254	116376,05	24.03.2023	21.03.2023
37	75:14:120103:195	362712,00	24.03.2023	21.03.2023
38	75:23:120102:152	206682,49	24.03.2023	21.03.2023
39	75:32:040333:3398	2945552,40	24.03.2023	21.03.2023
40	80:01:180135:337	127166,26	24.03.2023	21.03.2023
41	75:24:470101:759	1450755,00	24.03.2023	20.03.2023
42	75:25:000000:902	54404421,30	24.03.2023	21.03.2023
43	75:32:000000:4376	52940,27	24.03.2023	20.03.2023
44	75:32:010361:461	118616,86	24.03.2023	21.03.2023
45	75:32:010647:386	71690,32	24.03.2023	21.03.2023
46	75:32:040916:154	178658,52	24.03.2023	20.03.2023
47	75:24:080102:339	255771,00	24.03.2023	21.03.2023
48	75:25:000000:904	337391,76	24.03.2023	21.03.2023
49	75:25:000000:905	646667,54	24.03.2023	21.03.2023
50	75:32:000000:4377	13216,50	24.03.2023	21.03.2023
51	75:32:000000:4379	416546,06	24.03.2023	21.03.2023
52	75:32:010315:1205	55974,84	24.03.2023	21.03.2023
53	75:32:040508:11308	119090,44	24.03.2023	21.03.2023
54	75:14:470102:473	12982309,68	24.03.2023	21.03.2023
55	75:08:070159:195	516317,33	24.03.2023	21.03.2023
56	75:08:070159:196	479052,17	24.03.2023	21.03.2023
57	75:16:330101:446	591247,75	24.03.2023	21.03.2023
58	75:23:170103:246	496910,86	24.03.2023	21.03.2023
59	75:15:190102:288	567580,38	24.03.2023	21.03.2023
60	75:05:160103:1105	500781,31	24.03.2023	23.03.2023
61	75:08:100101:785	575602,69	24.03.2023	21.03.2023
62	75:32:020149:1176	658217,15	24.03.2023	23.03.2023
63	75:32:010312:290	928984,30	24.03.2023	21.03.2023
64	75:32:030646:2178	5931118,05	24.03.2023	21.03.2023
65	75:32:010220:211	807041,70	24.03.2023	21.03.2023
66	75:32:020152:1698	73745,28	24.03.2023	21.03.2023
67	75:32:030601:1581	69310,63	24.03.2023	21.03.2023
68	75:04:110318:199	81888,17	24.03.2023	21.03.2023
69	75:21:230578:537	169116,64	24.03.2023	21.03.2023
70	75:03:290154:339	123453,03	24.03.2023	21.03.2023
71	75:12:200152:482	75429,56	24.03.2023	21.03.2023
72	75:22:272301:482	91390,78	24.03.2023	21.03.2023
73	75:32:030648:276	158228,04	24.03.2023	21.03.2023

Продолжение Приложения №1

74	75:32:030625:368	189750,20	24.03.2023	23.03.2023
75	75:32:010633:392	1436926,61	24.03.2023	21.03.2023
76	75:32:030724:1122	883420,28	24.03.2023	20.03.2023
77	75:32:040512:5684	1589581,97	24.03.2023	20.03.2023
78	75:32:021108:500	1585958,03	24.03.2023	21.03.2023
79	75:04:110245:444	578769,71	24.03.2023	21.03.2023
<p>III. Перечень объектов недвижимости, изменение сведений в Едином государственном реестре недвижимости о которых не влечет за собой изменение их кадастровой стоимости</p>				
№ п/п	Кадастровый номер	Дата поступления сведений для определения кадастровой стоимости	Дата возникновения основания для определения кадастровой стоимости	
1	75:01:080106:127	24.03.2023	20.03.2023	
2	75:06:080363:1101	24.03.2023	21.03.2023	
3	75:06:080363:538	24.03.2023	21.03.2023	
4	75:06:080363:540	24.03.2023	21.03.2023	
5	75:06:080363:541	24.03.2023	21.03.2023	
6	75:12:200154:351	24.03.2023	20.03.2023	
7	75:16:110102:316	24.03.2023	21.03.2023	
8	75:22:080101:561	24.03.2023	20.03.2023	
9	75:22:270101:1904	24.03.2023	21.03.2023	
10	80:03:010104:200	24.03.2023	20.03.2023	
11	80:03:010105:160	24.03.2023	20.03.2023	
12	80:03:010105:165	24.03.2023	20.03.2023	
13	80:03:010105:168	24.03.2023	20.03.2023	
14	75:03:290115:101	24.03.2023	21.03.2023	
15	75:08:090101:179	24.03.2023	21.03.2023	
16	75:16:310213:49	24.03.2023	21.03.2023	
17	75:16:310348:56	24.03.2023	21.03.2023	
18	75:20:120222:352	24.03.2023	21.03.2023	
19	75:20:120222:455	24.03.2023	21.03.2023	
20	75:20:120403:350	24.03.2023	21.03.2023	
21	75:20:120403:351	24.03.2023	21.03.2023	
22	75:20:120403:384	24.03.2023	21.03.2023	
23	75:20:120405:155	24.03.2023	21.03.2023	
24	75:20:120405:248	24.03.2023	21.03.2023	
25	75:20:120405:249	24.03.2023	21.03.2023	
26	75:20:120407:95	24.03.2023	21.03.2023	
27	75:20:120408:70	24.03.2023	21.03.2023	
28	75:20:120410:172	24.03.2023	21.03.2023	
29	75:20:120501:198	24.03.2023	21.03.2023	
30	75:20:120502:223	24.03.2023	21.03.2023	
31	75:32:010414:54	24.03.2023	21.03.2023	
32	80:01:060101:2181	24.03.2023	21.03.2023	
33	80:01:060101:2182	24.03.2023	21.03.2023	
34	80:01:180133:328	24.03.2023	21.03.2023	
35	80:01:180133:336	24.03.2023	21.03.2023	
36	80:01:180156:94	24.03.2023	21.03.2023	


Продолжение Приложения №1

37	80:03:010105:171	24.03.2023	21.03.2023
38	80:03:010105:174	24.03.2023	21.03.2023
39	80:03:010105:175	24.03.2023	21.03.2023
40	80:03:010105:177	24.03.2023	21.03.2023
41	80:03:010106:334	24.03.2023	21.03.2023
42	80:03:010106:340	24.03.2023	21.03.2023
43	80:03:010106:357	24.03.2023	21.03.2023
44	80:03:010106:358	24.03.2023	21.03.2023
45	80:03:010106:360	24.03.2023	21.03.2023
46	80:03:010106:361	24.03.2023	21.03.2023
47	80:03:010106:364	24.03.2023	21.03.2023
48	80:03:010106:365	24.03.2023	21.03.2023
49	80:03:010106:368	24.03.2023	21.03.2023
50	80:03:010106:369	24.03.2023	21.03.2023
51	80:03:010106:372	24.03.2023	21.03.2023
52	80:03:010106:376	24.03.2023	21.03.2023
53	75:20:200101:180	24.03.2023	21.03.2023
54	80:01:070101:680	24.03.2023	21.03.2023
55	80:01:070101:690	24.03.2023	21.03.2023
56	80:03:010106:378	24.03.2023	21.03.2023
57	80:03:010106:383	24.03.2023	21.03.2023
58	80:03:010107:214	24.03.2023	21.03.2023
59	75:32:020523:9	24.03.2023	23.03.2023
60	80:02:010102:381	24.03.2023	23.03.2023
61	80:03:010107:223	24.03.2023	23.03.2023
62	80:03:010107:226	24.03.2023	23.03.2023
63	80:03:010108:71	24.03.2023	23.03.2023
64	80:03:010108:74	24.03.2023	23.03.2023
65	75:20:260101:236	24.03.2023	21.03.2023
66	75:20:260101:239	24.03.2023	21.03.2023
67	75:03:290154:76	24.03.2023	21.03.2023
68	75:18:170205:1550	24.03.2023	20.03.2023
69	75:32:030608:4605	24.03.2023	20.03.2023
70	75:32:030822:97	24.03.2023	20.03.2023
71	75:32:030832:540	24.03.2023	20.03.2023
72	75:32:040506:2248	24.03.2023	20.03.2023
73	80:01:180110:325	24.03.2023	21.03.2023
74	75:12:200138:186	24.03.2023	21.03.2023
75	75:22:272301:138	24.03.2023	21.03.2023
76	75:22:272301:190	24.03.2023	21.03.2023
77	75:22:272301:195	24.03.2023	21.03.2023
78	75:22:273702:147	24.03.2023	21.03.2023
79	75:22:273702:151	24.03.2023	21.03.2023
80	75:22:273702:191	24.03.2023	21.03.2023
81	75:22:274501:625	24.03.2023	21.03.2023
82	75:22:274501:970	24.03.2023	21.03.2023
83	75:32:030763:110	24.03.2023	21.03.2023
84	75:32:040328:73	24.03.2023	21.03.2023
85	75:32:010420:459	24.03.2023	21.03.2023

Продолжение Приложения №1

86	75:09:302301:3569	24.03.2023	21.03.2023
87	75:32:010658:81	24.03.2023	23.03.2023
88	75:32:030756:900	24.03.2023	20.03.2023
89	75:32:040512:5560	24.03.2023	20.03.2023
90	75:32:040512:5594	24.03.2023	20.03.2023
91	75:32:010634:688	24.03.2023	21.03.2023

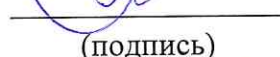
Руководитель



(подпись)

Б.Д. Жамбалов

Заместитель руководителя по
государственной кадастровой
оценке



(подпись)

Л.Ю. Букина


Начальник отдела государственной
кадастровой оценки



(подпись)

А.А. Тимофеева

Главный оценщик



(подпись)

С.И. Бычков