

Акт об определении кадастровой стоимости

№ АОКС-75-2023/000071-ОКС

05.04.2023

КГБУ «ЗабГеоИнформЦентр»

I. Количество объектов недвижимости, указанных в настоящем акте				
1.1	Количество объектов недвижимости, указанных в настоящем акте, кадастровая стоимость которых определена бюджетным учреждением			73
1.2	Количество объектов недвижимости, указанных в настоящем акте, изменение сведений Единого государственного реестра недвижимости о которых не влечет за собой изменение их кадастровой стоимости			52
II. Перечень объектов недвижимости, кадастровая стоимость которых определена				
№ п/п	Кадастровый номер	Кадастровая стоимость, определенная бюджетным учреждением, руб.	Дата поступления сведений для определения кадастровой стоимости	Дата возникновения основания для определения кадастровой стоимости
1	75:12:100102:517	80 706,99	29.03.2023	22.03.2023
2	75:32:030621:971	198 324,72	29.03.2023	22.03.2023
3	75:32:010101:9200	105 309,12	29.03.2023	23.03.2023
4	75:12:200154:513	294 029,97	29.03.2023	22.03.2023
5	75:32:040944:470	11 793 287,33	29.03.2023	22.03.2023
6	75:16:310429:230	70 441,30	29.03.2023	23.03.2023
7	75:32:010316:338	148 949,68	29.03.2023	23.03.2023
8	75:32:010623:257	305 629,52	29.03.2023	23.03.2023
9	75:32:030625:369	153 139,73	29.03.2023	23.03.2023
10	75:32:030648:277	140 107,93	29.03.2023	23.03.2023
11	75:32:030648:278	139 255,49	29.03.2023	23.03.2023
12	75:32:030650:1861	198 723,15	29.03.2023	23.03.2023
13	75:32:030715:1111	170 365,12	29.03.2023	23.03.2023
14	75:32:030760:1665	138 991,50	29.03.2023	23.03.2023
15	75:32:030760:1666	79 966,58	29.03.2023	23.03.2023
16	75:17:180125:839	18 731 205,00	29.03.2023	23.03.2023
17	75:32:040340:211	1 433 606,00	29.03.2023	23.03.2023
18	75:32:040512:5706	664 815,00	29.03.2023	23.03.2023
19	75:32:010224:587	138 807,00	29.03.2023	23.03.2023
20	75:20:360101:620	1 389 389,44	29.03.2023	22.03.2023
21	75:08:100146:220	1 364 869,09	29.03.2023	23.03.2023

Продолжение Приложения №1

22	75:09:260102:280	468157,37	29.03.2023	23.03.2023
23	75:16:310336:284	100573,20	29.03.2023	23.03.2023
24	75:22:661301:204	1021333,46	29.03.2023	23.03.2023
25	75:22:850302:132	288797,44	29.03.2023	23.03.2023
26	75:23:170101:238	137398,14	29.03.2023	23.03.2023
27	75:23:170103:247	225078,70	29.03.2023	23.03.2023
28	75:32:030148:250	1293678,04	29.03.2023	23.03.2023
29	75:32:040355:1777	2265259,80	29.03.2023	23.03.2023
30	75:32:040704:215	2398759,58	29.03.2023	24.03.2023
31	80:01:060101:3636	446571,60	29.03.2023	24.03.2023
32	80:02:140101:1085	427037,09	29.03.2023	23.03.2023
33	75:32:030406:245	6618152,57	29.03.2023	24.03.2023
34	75:28:070420:267	928977,09	29.03.2023	23.03.2023
35	75:22:060104:334	959471,52	29.03.2023	23.03.2023
36	75:27:040101:656	425222,27	29.03.2023	23.03.2023
37	75:27:040101:657	480260,84	29.03.2023	23.03.2023
38	75:27:040101:658	528529,46	29.03.2023	23.03.2023
39	75:27:040101:659	505646,06	29.03.2023	24.03.2023
40	75:22:060104:335	358659,59	29.03.2023	23.03.2023
41	75:22:060104:336	344952,86	29.03.2023	23.03.2023
42	75:04:160328:1393	533955,58	29.03.2023	24.03.2023
43	75:05:170101:340	238539,95	29.03.2023	23.03.2023
44	75:20:260103:170	224867,51	29.03.2023	23.03.2023
45	75:08:000000:1755	293311,41	29.03.2023	23.03.2023
46	75:08:000000:1756	81638,55	29.03.2023	23.03.2023
47	75:08:000000:1757	1571315,76	29.03.2023	23.03.2023
48	75:24:240213:496	1702772,70	29.03.2023	22.03.2023
49	75:08:070137:224	8756350,02	29.03.2023	23.03.2023
50	75:14:470102:474	1743190,76	29.03.2023	23.03.2023
51	75:25:000000:908	22211624,20	29.03.2023	23.03.2023
52	75:28:270101:177	3345899,70	29.03.2023	24.03.2023
53	75:04:160324:321	1324490,35	29.03.2023	23.03.2023
54	75:06:080120:170	346828,13	29.03.2023	23.03.2023
55	75:20:120403:264	386739,39	29.03.2023	23.03.2023
56	75:32:040333:3051	1136507,25	29.03.2023	23.03.2023
57	75:17:180114:196	289731,84	29.03.2023	24.03.2023
58	75:04:160203:118	855263,84	29.03.2023	23.03.2023
59	75:32:040909:32	1474227,59	29.03.2023	22.03.2023
60	80:01:180167:129	520363,01	29.03.2023	22.03.2023
61	80:03:010134:274	662145,43	29.03.2023	22.03.2023
62	75:03:290135:57	495115,65	29.03.2023	23.03.2023
63	75:04:160307:217	394852,88	29.03.2023	23.03.2023
64	80:02:010135:111	423082,74	29.03.2023	22.03.2023
65	75:04:160328:569	361386,76	29.03.2023	23.03.2023
66	75:04:160332:202	434425,56	29.03.2023	23.03.2023
67	80:01:180132:166	171697,50	29.03.2023	22.03.2023
68	75:04:160114:291	746133,70	29.03.2023	23.03.2023
69	75:32:030701:233	2495649,91	29.03.2023	22.03.2023
70	75:32:040512:3752	1236090,02	29.03.2023	22.03.2023
71	75:32:040512:675	1062472,09	29.03.2023	22.03.2023
72	75:32:040903:230	1277935,96	29.03.2023	22.03.2023
73	75:32:040941:108	1975238,16	29.03.2023	22.03.2023


Продолжение Приложения №1

III. Перечень объектов недвижимости, изменение сведений в Едином государственном реестре недвижимости о которых не влечет за собой изменение их кадастровой стоимости			
№ п/п	Кадастровый номер	Дата поступления сведений для определения кадастровой стоимости	Дата возникновения основания для определения кадастровой стоимости
1	75:20:120504:83	29.03.2023	22.03.2023
2	75:20:120510:87	29.03.2023	22.03.2023
3	75:20:121304:277	29.03.2023	22.03.2023
4	75:20:121307:70	29.03.2023	22.03.2023
5	75:20:150103:93	29.03.2023	22.03.2023
6	75:20:180101:26	29.03.2023	22.03.2023
7	75:20:180102:102	29.03.2023	22.03.2023
8	75:20:180105:222	29.03.2023	22.03.2023
9	75:22:721101:718	29.03.2023	22.03.2023
10	75:24:390102:62	29.03.2023	24.03.2023
11	75:32:040945:235	29.03.2023	22.03.2023
12	75:03:290150:81	29.03.2023	23.03.2023
13	75:08:250103:61	29.03.2023	23.03.2023
14	75:20:040101:100	29.03.2023	23.03.2023
15	75:20:260101:14	29.03.2023	23.03.2023
16	75:20:260102:12	29.03.2023	24.03.2023
17	75:20:260103:13	29.03.2023	24.03.2023
18	75:21:230578:273	29.03.2023	23.03.2023
19	75:22:420102:675	29.03.2023	23.03.2023
20	75:32:020130:66	29.03.2023	23.03.2023
21	75:32:030502:52	29.03.2023	23.03.2023
22	75:32:030604:718	29.03.2023	24.03.2023
23	75:32:030604:719	29.03.2023	24.03.2023
24	80:03:010107:215	29.03.2023	23.03.2023
25	80:03:010107:224	29.03.2023	23.03.2023
26	80:03:010107:225	29.03.2023	23.03.2023
27	80:03:010107:227	29.03.2023	23.03.2023
28	80:03:010108:66	29.03.2023	23.03.2023
29	80:03:010108:72	29.03.2023	23.03.2023
30	80:03:010108:73	29.03.2023	23.03.2023
31	80:03:010114:182	29.03.2023	23.03.2023
32	75:06:080364:128	29.03.2023	24.03.2023
33	75:16:260111:71	29.03.2023	24.03.2023
34	75:20:260104:26	29.03.2023	24.03.2023
35	75:20:260104:51	29.03.2023	24.03.2023
36	80:01:060101:2394	29.03.2023	24.03.2023
37	80:03:010109:195	29.03.2023	24.03.2023
38	80:03:010109:237	29.03.2023	24.03.2023
39	80:03:010109:238	29.03.2023	24.03.2023
40	80:03:010109:284	29.03.2023	24.03.2023
41	75:20:260101:237	29.03.2023	23.03.2023

Продолжение Приложения №1

42	75:25:000000:580	29.03.2023	23.03.2023
43	75:03:290238:97	29.03.2023	22.03.2023
44	75:09:300418:1591	29.03.2023	24.03.2023
45	75:04:160101:1167	29.03.2023	23.03.2023
46	75:08:100154:161	29.03.2023	23.03.2023
47	75:09:300431:1475	29.03.2023	23.03.2023
48	75:12:200230:23	29.03.2023	23.03.2023
49	75:21:100101:480	29.03.2023	23.03.2023
50	75:22:274501:604	29.03.2023	23.03.2023
51	75:32:030650:1172	29.03.2023	23.03.2023
52	75:14:260101:386	29.03.2023	23.03.2023

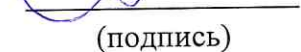
Руководитель



(подпись)

Б.Д. Жамбалов


Заместитель руководителя по государственной кадастровой оценке



(подпись)

Л.Ю. Букина


Начальник отдела государственной кадастровой оценки



(подпись)

А.А. Тимофеева

Главный оценщик



(подпись)

С.И. Бычков