

## Акт об определении кадастровой стоимости

№ АОКС-75-2023/000080-ОКС

12.04.2023

КГБУ «ЗабГеоИнформЦентр»

I. Количество объектов недвижимости, указанных в настоящем акте				
1.1	Количество объектов недвижимости, указанных в настоящем акте, кадастровая стоимость которых определена бюджетным учреждением			34
1.2	Количество объектов недвижимости, указанных в настоящем акте, изменение сведений Единого государственного реестра недвижимости о которых не влечет за собой изменение их кадастровой стоимости			30
II. Перечень объектов недвижимости, кадастровая стоимость которых определена				
№ п/п	Кадастровый номер	Кадастровая стоимость, определенная бюджетным учреждением, руб.	Дата поступления сведений для определения кадастровой стоимости	Дата возникновения основания для определения кадастровой стоимости
1	75:10:460101:105	189 697,08	04.04.2023	03.04.2023
2	75:32:021103:447	365 659,86	04.04.2023	03.04.2023
3	75:32:021103:448	1 143 341,91	04.04.2023	03.04.2023
4	75:32:021103:499	1 986 039,25	04.04.2023	03.04.2023
5	75:18:170205:1555	62 094,62	04.04.2023	03.04.2023
6	75:22:272801:700	40 863,31	04.04.2023	03.04.2023
7	75:22:274001:222	32 099,72	04.04.2023	03.04.2023
8	75:09:300420:142	2 105 063,69	04.04.2023	03.04.2023
9	75:09:300420:143	25 418 605,48	04.04.2023	03.04.2023
10	75:10:340113:324	397 085,05	04.04.2023	03.04.2023
11	75:15:210102:324	373 335,11	04.04.2023	03.04.2023
12	75:16:200115:416	360 579,69	04.04.2023	03.04.2023
13	75:23:170113:435	532 687,23	04.04.2023	03.04.2023
14	75:22:000000:2699	341 650,55	04.04.2023	03.04.2023
15	75:22:271301:227	1 657 556,01	04.04.2023	03.04.2023
16	75:22:660122:7734	624 639,37	04.04.2023	03.04.2023
17	75:22:780201:374	237 017,41	04.04.2023	03.04.2023
18	75:32:010220:212	2 084 534,02	04.04.2023	03.04.2023
19	75:32:010432:351	2 033 114,30	04.04.2023	03.04.2023
20	80:01:090101:991	415 960,29	04.04.2023	03.04.2023
21	80:01:180130:406	886 552,43	04.04.2023	03.04.2023

**Продолжение Приложения №1**

22	80:03:110101:1586	455907,77	04.04.2023	03.04.2023
23	75:21:230108:313	1780758,22	04.04.2023	03.04.2023
24	75:26:050101:889	2405337,35	04.04.2023	03.04.2023
25	75:24:270108:131	253258,50	04.04.2023	03.04.2023
26	75:32:010652:86	1051103,04	04.04.2023	03.04.2023
27	75:32:030155:75	255049,82	04.04.2023	03.04.2023
28	75:32:040906:123	1126955,31	04.04.2023	03.04.2023
29	75:08:070114:176	679203,95	04.04.2023	03.04.2023
30	75:32:021115:1848	1128229,83	04.04.2023	03.04.2023
31	75:32:030641:702	1947704,08	04.04.2023	03.04.2023
32	75:32:030660:358	2039255,10	04.04.2023	03.04.2023
33	75:32:040506:1148	1539292,62	04.04.2023	03.04.2023
34	75:32:040508:8150	1344602,03	04.04.2023	03.04.2023

**III. Перечень объектов недвижимости, изменение сведений в Едином государственном реестре недвижимости о которых не влечет за собой изменение их кадастровой стоимости**

№ п/п	Кадастровый номер	Дата поступления сведений для определения кадастровой стоимости	Дата возникновения основания для определения кадастровой стоимости
1	75:22:100101:935	04.04.2023	03.04.2023
2	75:22:710102:1182	04.04.2023	03.04.2023
3	75:22:710102:1903	04.04.2023	03.04.2023
4	75:22:710102:1908	04.04.2023	03.04.2023
5	75:03:290215:47	04.04.2023	03.04.2023
6	75:14:240135:91	04.04.2023	03.04.2023
7	75:20:260203:81	04.04.2023	03.04.2023
8	75:20:260203:87	04.04.2023	03.04.2023
9	75:20:260203:94	04.04.2023	03.04.2023
10	75:20:260204:15	04.04.2023	03.04.2023
11	75:20:260204:16	04.04.2023	03.04.2023
12	75:20:260204:17	04.04.2023	03.04.2023
13	75:21:170102:68	04.04.2023	03.04.2023
14	75:21:300103:289	04.04.2023	03.04.2023
15	75:22:660122:7269	04.04.2023	03.04.2023
16	75:22:660122:7459	04.04.2023	03.04.2023
17	75:32:010605:21	04.04.2023	03.04.2023
18	75:32:010605:22	04.04.2023	03.04.2023
19	75:32:010605:25	04.04.2023	03.04.2023
20	75:32:010605:26	04.04.2023	03.04.2023
21	75:32:010613:52	04.04.2023	03.04.2023
22	75:32:020162:63	04.04.2023	03.04.2023
23	75:32:030142:229	04.04.2023	03.04.2023
24	75:32:010613:46	04.04.2023	03.04.2023
25	75:08:070116:140	04.04.2023	03.04.2023
26	75:14:160101:109	04.04.2023	03.04.2023
27	75:21:170102:73	04.04.2023	03.04.2023
28	75:23:170113:206	04.04.2023	03.04.2023

Продолжение Приложения №1

29	75:32:040507:2288	04.04.2023	03.04.2023
30	75:14:240148:215	04.04.2023	03.04.2023


Руководитель



(подпись)

Б.Д. Жамбалов


Заместитель руководителя по  
государственной кадастровой  
оценке



(подпись)

Л.Ю. Букина


Начальник отдела государственной  
кадастровой оценки



(подпись)

А.А. Тимофеева

Главный оценщик



(подпись)

С.И. Бычков