

## Акт об определении кадастровой стоимости

№ АОКС-75-2023/000095-ОКС

04.05.2023

КГБУ «ЗабГеоИнформЦентр»

I. Количество объектов недвижимости, указанных в настоящем акте				
1.1	Количество объектов недвижимости, указанных в настоящем акте, кадастровая стоимость которых определена бюджетным учреждением			65
1.2	Количество объектов недвижимости, указанных в настоящем акте, изменение сведений Единого государственного реестра недвижимости о которых не влечет за собой изменение их кадастровой стоимости			80
II. Перечень объектов недвижимости, кадастровая стоимость которых определена				
№ п/п	Кадастровый номер	Кадастровая стоимость, определенная бюджетным учреждением, руб.	Дата поступления сведений для определения кадастровой стоимости	Дата возникновения основания для определения кадастровой стоимости
1	75:04:160317:1040	1 217 394,00	24.04.2023	20.04.2023
2	75:04:160318:749	524 913,76	24.04.2023	20.04.2023
3	75:04:160318:769	1 080 251,76	24.04.2023	20.04.2023
4	75:04:160328:1381	1 475 750,58	24.04.2023	20.04.2023
5	75:06:050102:198	1 039 626,55	24.04.2023	20.04.2023
6	75:09:300417:161	734 069,21	24.04.2023	20.04.2023
7	75:09:300429:69	1 479 487,40	24.04.2023	20.04.2023
8	75:32:021107:76	2 010 905,42	24.04.2023	20.04.2023
9	75:32:030716:201	1 898 944,20	24.04.2023	20.04.2023
10	75:32:030764:192	2 420 147,95	24.04.2023	20.04.2023
11	75:32:040512:2984	1 987 507,85	24.04.2023	20.04.2023
12	75:16:310441:1573	1 092 192,05	24.04.2023	20.04.2023
13	75:32:021136:122	2 339 318,40	24.04.2023	20.04.2023
14	80:03:010109:278	9 944 532,53	24.04.2023	20.04.2023
15	75:09:080102:129	5 640 557,07	24.04.2023	20.04.2023
16	75:16:310540:124	9 769 677,82	24.04.2023	20.04.2023
17	75:12:200208:528	88 362,29	24.04.2023	20.04.2023
18	75:32:030760:1684	153 305,82	24.04.2023	20.04.2023

**Продолжение Приложения №1**

19	75:32:020102:394	114 877,20	24.04.2023	20.04.2023
20	75:22:660122:7867	208 770,66	24.04.2023	19.04.2023
21	75:22:710102:2707	1 367 071,39	24.04.2023	20.04.2023
22	75:32:040904:488	3 254 799,50	24.04.2023	20.04.2023
23	75:04:160309:342	337 721,50	24.04.2023	20.04.2023
24	75:16:240127:166	211 219,25	24.04.2023	20.04.2023
25	75:22:180103:363	1 047 415,92	24.04.2023	20.04.2023
26	75:22:660120:566	1 256 447,60	24.04.2023	20.04.2023
27	75:22:681201:1974	722 531,60	24.04.2023	20.04.2023
28	75:22:710102:2708	3 090 634,37	24.04.2023	20.04.2023
29	75:32:010109:202	592 603,12	24.04.2023	20.04.2023
30	75:32:020801:1083	339 461,53	24.04.2023	20.04.2023
31	75:32:040513:1674	1 910 314,06	24.04.2023	20.04.2023
32	75:32:030709:540	3 526 870,53	24.04.2023	20.04.2023
33	75:32:030615:309	346 127,87	24.04.2023	20.04.2023
34	75:03:290144:322	261 468,01	24.04.2023	20.04.2023
35	75:09:050101:828	457 446,51	24.04.2023	20.04.2023
36	75:16:310499:197	345 474,61	24.04.2023	20.04.2023
37	75:16:310499:198	355 669,65	24.04.2023	20.04.2023
38	75:16:310499:199	247 988,15	24.04.2023	20.04.2023
39	75:22:530102:565	302 788,53	24.04.2023	20.04.2023
40	75:32:030703:811	127 258,80	24.04.2023	20.04.2023
41	80:01:170301:2121	16 130,72	24.04.2023	20.04.2023
42	75:08:100160:81	273 096,72	24.04.2023	20.04.2023
43	75:04:110338:215	429 209,25	24.04.2023	20.04.2023
44	75:04:160115:349	625 359,06	24.04.2023	20.04.2023
45	75:04:160138:325	321 987,81	24.04.2023	20.04.2023
46	75:04:160202:261	620 788,07	24.04.2023	20.04.2023
47	75:04:160334:203	765 499,17	24.04.2023	20.04.2023
48	75:04:160334:204	781 614,94	24.04.2023	20.04.2023
49	75:04:160334:205	788 329,85	24.04.2023	20.04.2023
50	75:04:160334:206	592 254,62	24.04.2023	20.04.2023
51	75:04:160334:216	557 337,12	24.04.2023	20.04.2023
52	75:04:160334:429	420 232,37	24.04.2023	20.04.2023
53	75:22:680501:127	205 579,16	24.04.2023	20.04.2023
54	75:04:110338:214	636 264,78	24.04.2023	20.04.2023
55	75:04:160117:920	798 054,11	24.04.2023	20.04.2023
56	75:04:160117:967	1 029 332,77	24.04.2023	20.04.2023
57	80:01:180171:119	666 252,62	24.04.2023	19.04.2023
58	80:02:010107:25	587 169,08	24.04.2023	19.04.2023
59	80:02:130101:550	195 060,86	24.04.2023	19.04.2023
60	75:06:080358:100	1 563 506,50	24.04.2023	20.04.2023
61	75:22:671006:79	478 455,00	24.04.2023	20.04.2023
62	75:32:030616:172	490 058,10	24.04.2023	20.04.2023
63	75:04:160113:478	816 883,70	24.04.2023	20.04.2023
64	75:04:160137:324	142 942,55	24.04.2023	20.04.2023


**Продолжение Приложения №1**

65	75:04:160328:1377	505 701,48	24.04.2023	20.04.2023
<p>III. Перечень объектов недвижимости, изменение сведений в Едином государственном реестре недвижимости о которых не влечет за собой изменение их кадастровой стоимости</p>				
№ п/п	Кадастровый номер	Дата поступления сведений для определения кадастровой стоимости	Дата возникновения основания для определения кадастровой стоимости	
1	75:01:080106:127	24.04.2023	19.04.2023	
2	75:16:310407:18	24.04.2023	19.04.2023	
3	75:04:110338:42	24.04.2023	20.04.2023	
4	75:04:110338:52	24.04.2023	20.04.2023	
5	75:04:160202:72	24.04.2023	20.04.2023	
6	75:04:160326:160	24.04.2023	20.04.2023	
7	75:04:160326:163	24.04.2023	20.04.2023	
8	75:08:100125:46	24.04.2023	20.04.2023	
9	75:16:200108:397	24.04.2023	20.04.2023	
10	75:16:310101:127	24.04.2023	20.04.2023	
11	75:16:310440:583	24.04.2023	20.04.2023	
12	75:17:140101:1024	24.04.2023	20.04.2023	
13	75:17:140103:292	24.04.2023	20.04.2023	
14	75:17:140103:314	24.04.2023	20.04.2023	
15	75:17:140103:374	24.04.2023	20.04.2023	
16	75:17:140103:375	24.04.2023	20.04.2023	
17	75:17:140103:376	24.04.2023	20.04.2023	
18	75:17:140104:283	24.04.2023	20.04.2023	
19	75:17:140104:301	24.04.2023	20.04.2023	
20	75:17:180204:19	24.04.2023	20.04.2023	
21	75:19:170127:97	24.04.2023	20.04.2023	
22	75:21:230111:75	24.04.2023	20.04.2023	
23	75:21:230111:80	24.04.2023	20.04.2023	
24	75:21:230111:81	24.04.2023	20.04.2023	
25	75:21:230124:155	24.04.2023	20.04.2023	
26	75:21:230133:111	24.04.2023	20.04.2023	
27	75:21:230133:115	24.04.2023	20.04.2023	
28	75:21:230133:116	24.04.2023	20.04.2023	
29	75:21:230141:104	24.04.2023	20.04.2023	
30	75:21:230141:80	24.04.2023	20.04.2023	
31	75:21:230141:89	24.04.2023	20.04.2023	
32	75:21:230222:123	24.04.2023	20.04.2023	
33	75:21:230222:132	24.04.2023	20.04.2023	
34	75:21:230222:144	24.04.2023	20.04.2023	
35	75:21:230222:152	24.04.2023	20.04.2023	
36	75:21:230227:108	24.04.2023	20.04.2023	
37	75:21:230227:114	24.04.2023	20.04.2023	
38	75:21:230228:43	24.04.2023	20.04.2023	
39	75:21:230228:49	24.04.2023	20.04.2023	
40	75:21:230228:63	24.04.2023	20.04.2023	
41	75:21:230230:105	24.04.2023	20.04.2023	
42	75:21:230231:53	24.04.2023	20.04.2023	
43	75:21:230232:113	24.04.2023	20.04.2023	

Продолжение Приложения №1

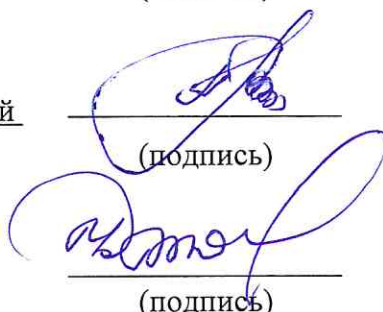
44	75:21:230232:117	24.04.2023	20.04.2023
45	75:21:230232:135	24.04.2023	20.04.2023
46	75:21:230236:100	24.04.2023	20.04.2023
47	75:21:230236:111	24.04.2023	20.04.2023
48	75:21:230236:113	24.04.2023	20.04.2023
49	75:21:230236:85	24.04.2023	20.04.2023
50	75:21:230236:89	24.04.2023	20.04.2023
51	75:21:230236:90	24.04.2023	20.04.2023
52	75:21:230237:60	24.04.2023	20.04.2023
53	75:21:230238:113	24.04.2023	20.04.2023
54	75:22:260103:61	24.04.2023	20.04.2023
55	75:24:320101:50	24.04.2023	20.04.2023
56	75:24:320103:30	24.04.2023	20.04.2023
57	75:32:000000:1593	24.04.2023	20.04.2023
58	75:32:010103:103	24.04.2023	20.04.2023
59	75:32:010356:96	24.04.2023	20.04.2023
60	75:32:030144:301	24.04.2023	20.04.2023
61	80:01:060101:2140	24.04.2023	20.04.2023
62	80:01:180148:140	24.04.2023	20.04.2023
63	75:04:160326:169	24.04.2023	20.04.2023
64	75:14:260101:168	24.04.2023	20.04.2023
65	75:14:260101:177	24.04.2023	20.04.2023
66	75:14:260101:181	24.04.2023	20.04.2023
67	75:14:260101:379	24.04.2023	20.04.2023
68	75:14:260101:380	24.04.2023	20.04.2023
69	75:14:260101:381	24.04.2023	20.04.2023
70	75:14:260101:387	24.04.2023	20.04.2023
71	75:14:260101:392	24.04.2023	20.04.2023
72	75:01:080106:205	24.04.2023	19.04.2023
73	75:04:160318:755	24.04.2023	20.04.2023
74	75:04:160319:675	24.04.2023	20.04.2023
75	75:04:160328:1384	24.04.2023	20.04.2023
76	75:08:100171:33	24.04.2023	20.04.2023
77	75:21:230563:152	24.04.2023	20.04.2023
78	75:28:070403:664	24.04.2023	20.04.2023
79	75:32:040511:3576	24.04.2023	20.04.2023
80	75:32:040723:64	24.04.2023	20.04.2023

Руководитель

  
(подпись)

Б.Д. Жамбалов

Заместитель руководителя по  
государственной кадастровой  
оценке


  
(подпись)

Л.Ю. Букина

Начальник отдела государственной  
кадастровой оценки

А.А. Тимофеева

Главный оценщик

  
(подпись)

С.И. Бычков