

Акт об определении кадастровой стоимости

№ АОКС-75-2022/000096-ЗНП

17.05.2022

КГБУ «ЗабГеоИнформЦентр»

I. Количество объектов недвижимости, указанных в настоящем акте				
1.1	Количество объектов недвижимости, указанных в настоящем акте, кадастровая стоимость которых определена бюджетным учреждением			48
1.2	Количество объектов недвижимости, указанных в настоящем акте, изменение сведений Единого государственного реестра недвижимости о которых не влечет за собой изменение их кадастровой стоимости			92
II. Перечень объектов недвижимости, кадастровая стоимость которых определена				
№ п/п	Кадастровый номер	Кадастровая стоимость, определенная бюджетным учреждением, руб.	Дата поступления сведений для определения кадастровой стоимости	Дата возникновения основания для определения кадастровой стоимости
1	75:01:080105:43	104 649,30	12.05.2022	11.05.2022
2	75:04:110229:763	71 262,40	12.05.2022	11.05.2022
3	75:04:160324:87	174 613,80	12.05.2022	11.05.2022
4	75:04:160337:501	261 877,25	12.05.2022	11.05.2022
5	75:06:080324:139	7 269 637,44	12.05.2022	11.05.2022
6	75:08:070134:135	158 830,10	12.05.2022	11.05.2022
7	75:08:100116:199	776 742,56	12.05.2022	11.05.2022
8	75:10:060102:310	1 681 990,11	12.05.2022	11.05.2022
9	75:10:060102:484	454 660,57	12.05.2022	11.05.2022
10	75:10:420101:14	114 380,00	12.05.2022	11.05.2022
11	75:11:140103:330	90 159,16	12.05.2022	11.05.2022
12	75:11:140103:331	86 758,00	12.05.2022	11.05.2022
13	75:12:200127:86	63 872,00	12.05.2022	11.05.2022
14	75:12:200135:224	299 811,60	12.05.2022	11.05.2022
15	75:14:220101:171	140 743,00	12.05.2022	11.05.2022
16	75:14:240118:127	2 539,52	12.05.2022	11.05.2022
17	75:16:240105:12	389 377,35	12.05.2022	11.05.2022
18	75:19:030102:185	565 277,00	12.05.2022	11.05.2022
19	75:19:030102:186	894 728,88	12.05.2022	11.05.2022
20	75:20:120516:4	195 800,00	12.05.2022	11.05.2022
21	75:21:230101:7	78 650,32	12.05.2022	11.05.2022

Продолжение Приложения №1

22	75:21:230108:305	256500,00	12.05.2022	11.05.2022
23	75:21:230239:247	189793,65	12.05.2022	11.05.2022
24	75:21:230239:248	131574,72	12.05.2022	11.05.2022
25	75:22:160103:68	286196,46	12.05.2022	11.05.2022
26	75:22:170103:11	279372,42	12.05.2022	11.05.2022
27	75:22:260107:215	205012,82	12.05.2022	11.05.2022
28	75:22:270501:13	11847886,50	12.05.2022	11.05.2022
29	75:22:274501:453	247917303,66	12.05.2022	11.05.2022
30	75:22:274501:981	72946,65	12.05.2022	11.05.2022
31	75:22:370101:225	979717,46	12.05.2022	11.05.2022
32	75:22:500130:893	51742,88	12.05.2022	11.05.2022
33	75:22:660122:292	415565,94	12.05.2022	11.05.2022
34	75:22:670122:255	615057,57	12.05.2022	11.05.2022
35	75:24:240213:453	10195177,52	12.05.2022	11.05.2022
36	75:24:240243:18	157764,13	12.05.2022	11.05.2022
37	75:28:070217:2	117571,85	12.05.2022	11.05.2022
38	75:32:000000:4186	479929,64	12.05.2022	11.05.2022
39	75:32:010605:244	401669,95	12.05.2022	11.05.2022
40	75:32:010634:689	469422,45	12.05.2022	11.05.2022
41	75:32:030601:1559	75661,26	12.05.2022	11.05.2022
42	75:32:030650:1634	51857064,45	12.05.2022	11.05.2022
43	75:32:040303:953	120808,20	12.05.2022	11.05.2022
44	75:32:040512:236	3187,80	12.05.2022	11.05.2022
45	75:32:040744:141	406381,24	12.05.2022	11.05.2022
46	80:01:180107:54	455028,03	12.05.2022	11.05.2022
47	80:01:180136:19	1274449,22	12.05.2022	11.05.2022
48	80:01:180139:299	156696,42	12.05.2022	11.05.2022

III. Перечень объектов недвижимости, изменение сведений в Едином государственном реестре недвижимости о которых не влечет за собой изменение их кадастровой стоимости

№ п/п	Кадастровый номер	Дата поступления сведений для определения кадастровой стоимости	Дата возникновения основания для определения кадастровой стоимости
1	75:01:080105:192	12.05.2022	11.05.2022
2	75:04:000000:175	12.05.2022	11.05.2022
3	75:04:000000:216	12.05.2022	11.05.2022
4	75:04:000000:225	12.05.2022	11.05.2022
5	75:04:110401:1	12.05.2022	11.05.2022
6	75:04:160324:31	12.05.2022	11.05.2022
7	75:04:160343:267	12.05.2022	11.05.2022
8	75:06:080351:34	12.05.2022	11.05.2022
9	75:06:080351:35	12.05.2022	11.05.2022
10	75:08:100103:674	12.05.2022	11.05.2022
11	75:08:100161:107	12.05.2022	11.05.2022
12	75:10:050149:71	12.05.2022	11.05.2022
13	75:10:220103:203	12.05.2022	11.05.2022
14	75:11:080107:858	12.05.2022	11.05.2022

Продолжение Приложения №1

15	75:12:110101:71	12.05.2022	11.05.2022
16	75:12:200113:220	12.05.2022	11.05.2022
17	75:12:240108:31	12.05.2022	11.05.2022
18	75:12:300101:167	12.05.2022	11.05.2022
19	75:16:090117:202	12.05.2022	11.05.2022
20	75:16:090117:4	12.05.2022	11.05.2022
21	75:16:090117:528	12.05.2022	11.05.2022
22	75:16:090117:554	12.05.2022	11.05.2022
23	75:16:090117:599	12.05.2022	11.05.2022
24	75:16:090118:15	12.05.2022	11.05.2022
25	75:16:090118:244	12.05.2022	11.05.2022
26	75:16:090118:266	12.05.2022	11.05.2022
27	75:16:090118:83	12.05.2022	11.05.2022
28	75:19:170161:39	12.05.2022	11.05.2022
29	75:20:121601:3	12.05.2022	11.05.2022
30	75:21:000000:151	12.05.2022	11.05.2022
31	75:21:230101:6	12.05.2022	11.05.2022
32	75:21:230141:52	12.05.2022	11.05.2022
33	75:21:230573:19	12.05.2022	11.05.2022
34	75:22:000000:1132	12.05.2022	11.05.2022
35	75:22:160101:990	12.05.2022	11.05.2022
36	75:22:160102:229	12.05.2022	11.05.2022
37	75:22:180103:324	12.05.2022	11.05.2022
38	75:22:260107:214	12.05.2022	11.05.2022
39	75:22:350111:47	12.05.2022	11.05.2022
40	75:22:380102:41	12.05.2022	11.05.2022
41	75:22:660122:1829	12.05.2022	11.05.2022
42	75:22:660122:2089	12.05.2022	11.05.2022
43	75:22:660122:2092	12.05.2022	11.05.2022
44	75:22:660122:2133	12.05.2022	11.05.2022
45	75:22:660122:2157	12.05.2022	11.05.2022
46	75:22:660122:2178	12.05.2022	11.05.2022
47	75:22:660122:339	12.05.2022	11.05.2022
48	75:22:730801:1284	12.05.2022	11.05.2022
49	75:22:730801:2605	12.05.2022	11.05.2022
50	75:23:170102:5	12.05.2022	11.05.2022
51	75:23:170102:56	12.05.2022	11.05.2022
52	75:24:240244:67	12.05.2022	11.05.2022
53	75:24:240249:65	12.05.2022	11.05.2022
54	75:25:040107:78	12.05.2022	11.05.2022
55	75:26:050101:20	12.05.2022	11.05.2022
56	75:28:000000:1325	12.05.2022	11.05.2022
57	75:28:000000:47	12.05.2022	11.05.2022
58	75:28:000000:595	12.05.2022	11.05.2022
59	75:28:000000:607	12.05.2022	11.05.2022
60	75:28:000000:912	12.05.2022	11.05.2022
61	75:28:070218:343	12.05.2022	11.05.2022
62	75:28:070309:194	12.05.2022	11.05.2022
63	75:28:070423:307	12.05.2022	11.05.2022

Продолжение Приложения №1

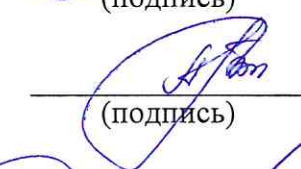
64	75:28:230132:49	12.05.2022	11.05.2022
65	75:28:270101:162	12.05.2022	11.05.2022
66	75:28:270101:163	12.05.2022	11.05.2022
67	75:28:270101:168	12.05.2022	11.05.2022
68	75:28:270101:170	12.05.2022	11.05.2022
69	75:28:270101:25	12.05.2022	11.05.2022
70	75:28:270101:51	12.05.2022	11.05.2022
71	75:28:270102:144	12.05.2022	11.05.2022
72	75:28:490101:251	12.05.2022	11.05.2022
73	75:32:000000:2500	12.05.2022	11.05.2022
74	75:32:000000:94	12.05.2022	06.05.2022
75	75:32:010210:50	12.05.2022	11.05.2022
76	75:32:010636:6	12.05.2022	11.05.2022
77	75:32:010643:28	12.05.2022	11.05.2022
78	75:32:030170:8	12.05.2022	11.05.2022
79	75:32:030504:49	12.05.2022	11.05.2022
80	75:32:030601:85	12.05.2022	11.05.2022
81	75:32:030648:17	12.05.2022	11.05.2022
82	75:32:030901:29	12.05.2022	06.05.2022
83	75:32:040224:4	12.05.2022	11.05.2022
84	75:32:040330:14	12.05.2022	11.05.2022
85	80:01:180107:55	12.05.2022	11.05.2022
86	80:01:180121:45	12.05.2022	11.05.2022
87	80:01:180136:84	12.05.2022	11.05.2022
88	80:02:010177:14	12.05.2022	11.05.2022
89	80:02:170101:112	12.05.2022	11.05.2022
90	80:03:010109:143	12.05.2022	11.05.2022
91	80:03:010146:231	12.05.2022	11.05.2022
92	80:03:110101:638	12.05.2022	11.05.2022

Руководитель


(подпись)


Б.Д. Жамбалов

Заместитель руководителя по
государственной кадастровой
оценке


(подпись)

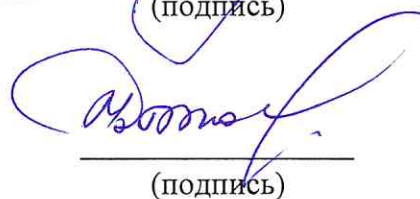
Л.Ю. Букина

Начальник отдела государственной
кадастровой оценки


(подпись)

А.А. Тимофеева

Главный оценщик


(подпись)

С.И. Бычков