

Акт об определении кадастровой стоимости

№ АОКС-75-2023/000097-ОКС

11.05.2023

КГБУ «ЗабГеоИнформЦентр»

I. Количество объектов недвижимости, указанных в настоящем акте				
1.1	Количество объектов недвижимости, указанных в настоящем акте, кадастровая стоимость которых определена бюджетным учреждением			45
1.2	Количество объектов недвижимости, указанных в настоящем акте, изменение сведений Единого государственного реестра недвижимости о которых не влечет за собой изменение их кадастровой стоимости			24
II. Перечень объектов недвижимости, кадастровая стоимость которых определена				
№ п/п	Кадастровый номер	Кадастровая стоимость, определенная бюджетным учреждением, руб.	Дата поступления сведений для определения кадастровой стоимости	Дата возникновения основания для определения кадастровой стоимости
1	75:09:300434:389	1 156 658,43	27.04.2023	24.04.2023
2	75:32:040512:3055	1 409 989,15	27.04.2023	24.04.2023
3	75:09:300418:1592	641 658,92	27.04.2023	24.04.2023
4	80:01:180170:420	754 788,52	27.04.2023	21.04.2023
5	75:18:170108:254	1 021 146,56	27.04.2023	24.04.2023
6	80:02:020101:1175	634 481,99	27.04.2023	24.04.2023
7	75:06:080346:472	3 124 111,95	27.04.2023	24.04.2023
8	75:19:170125:211	449 935,06	27.04.2023	24.04.2023
9	75:22:681201:1975	507 738,23	27.04.2023	24.04.2023
10	75:22:710301:351	287 390,48	27.04.2023	24.04.2023
11	75:22:730801:2951	1 077 305,78	27.04.2023	24.04.2023
12	75:22:730801:2952	718 788,41	27.04.2023	24.04.2023
13	75:24:240221:254	2 298 422,95	27.04.2023	24.04.2023
14	75:24:240230:704	334 248,92	27.04.2023	24.04.2023
15	75:32:010360:409	1 268 693,57	27.04.2023	24.04.2023
16	75:32:010643:219	1 071 710,83	27.04.2023	24.04.2023
17	75:32:040318:1120	3 543 498,80	27.04.2023	24.04.2023
18	80:01:040101:649	2 729 038,31	27.04.2023	24.04.2023

Продолжение Приложения №1

19	75:12:200208:529	844 429,50	27.04.2023	24.04.2023
20	75:28:250114:127	1 953 364,45	27.04.2023	24.04.2023
21	75:28:250114:128	395 806,40	27.04.2023	24.04.2023
22	75:28:250114:129	438 442,12	27.04.2023	24.04.2023
23	75:05:240101:765	15 833,44	27.04.2023	24.04.2023
24	75:02:150210:225	3 449 086,78	27.04.2023	21.04.2023
25	75:18:170123:578	272 331,78	27.04.2023	24.04.2023
26	75:28:090101:609	227 831,10	27.04.2023	24.04.2023
27	75:18:170205:1557	244 544,04	27.04.2023	24.04.2023
28	75:24:240230:705	413 014,14	27.04.2023	24.04.2023
29	75:14:240152:212	280 043,09	27.04.2023	24.04.2023
30	75:32:020506:2135	1 898 921,50	27.04.2023	24.04.2023
31	75:14:260101:181	747 660,62	27.04.2023	24.04.2023
32	75:14:260135:834	746 162,95	27.04.2023	24.04.2023
33	75:14:260135:836	1 014 410,37	27.04.2023	24.04.2023
34	75:14:260131:184	256 909,15	27.04.2023	24.04.2023
35	75:14:260135:835	318 157,82	27.04.2023	24.04.2023
36	75:12:200208:258	870 975,92	27.04.2023	24.04.2023
37	75:12:200208:262	414 982,61	27.04.2023	24.04.2023
38	75:12:200208:263	194 041,71	27.04.2023	24.04.2023
39	75:22:660305:49	272 346,27	27.04.2023	24.04.2023
40	75:32:040333:1674	159 731,46	27.04.2023	24.04.2023
41	75:03:290160:208	229 395,44	27.04.2023	24.04.2023
42	75:24:270112:484	954 135,45	27.04.2023	24.04.2023
43	75:32:030760:1688	617 719,39	27.04.2023	24.04.2023
44	75:32:030760:1689	149 568,82	27.04.2023	24.04.2023
45	75:32:040513:1675	152 551,68	27.04.2023	24.04.2023

III. Перечень объектов недвижимости, изменение сведений в Едином государственном реестре недвижимости о которых не влечет за собой изменение их кадастровой стоимости

№ п/п	Кадастровый номер	Дата поступления сведений для определения кадастровой стоимости	Дата возникновения основания для определения кадастровой стоимости
1	75:22:180102:259	27.04.2023	24.04.2023
2	75:28:230115:54	27.04.2023	24.04.2023
3	75:03:290161:166	27.04.2023	24.04.2023
4	75:03:290201:17	27.04.2023	24.04.2023
5	75:08:070144:53	27.04.2023	24.04.2023
6	75:16:310340:12	27.04.2023	24.04.2023
7	75:17:040101:305	27.04.2023	24.04.2023
8	75:17:040101:333	27.04.2023	24.04.2023
9	75:17:040101:337	27.04.2023	24.04.2023
10	75:18:160101:99	27.04.2023	24.04.2023
11	75:18:160102:162	27.04.2023	24.04.2023
12	75:19:170101:11	27.04.2023	24.04.2023
13	75:19:170135:244	27.04.2023	24.04.2023
14	75:20:120221:222	27.04.2023	24.04.2023

Продолжение Приложения №1

15	75:20:120221:82	27.04.2023	24.04.2023
16	75:24:170112:38	27.04.2023	24.04.2023
17	75:32:030506:185	27.04.2023	24.04.2023
18	75:32:030711:73	27.04.2023	24.04.2023
19	75:32:040832:35	27.04.2023	24.04.2023
20	75:16:200101:320	27.04.2023	24.04.2023
21	75:22:520105:388	27.04.2023	24.04.2023
22	75:27:140101:226	27.04.2023	24.04.2023
23	75:32:040508:9703	27.04.2023	24.04.2023
24	75:32:040512:2629	27.04.2023	24.04.2023


Руководитель



(подпись)

Б.Д. Жамбалов


Заместитель руководителя по
государственной кадастровой
оценке



(подпись)

Л.Ю. Букина

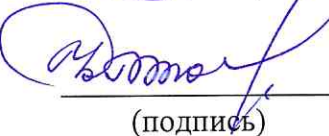
Начальник отдела государственной
кадастровой оценки



(подпись)

А.А. Тимофеева

Главный оценщик



(подпись)

С.И. Бычков